

# **Toponimia de San Felices de Buelna**



**Federico Crespo García-Bárcena**



# Toponimia de San Felices de Buelna



Toponimia de San Felices de Buelna

Federico Crespo García-Bárcena

CENTRO DE ESTUDIOS  
MONTAÑESES



Ayuntamiento de  
San Felices de Buelna

Federico Crespo García-Bárcena



# **Toponimia de San Felices de Buelna**



**Federico Crespo García-Bárcena**



**CENTRO DE ESTUDIOS  
MONTAÑESES**



**Ayuntamiento de  
San Felices de Buelna**



# INTRODUCCIÓN

El objetivo de este trabajo es recoger el máximo de toponimia de San Felices de Buelna. Está estructurado en tres partes.

La primera es fruto de la lectura de infinidad de legajos, durante varios años, con todo tipo de contenidos, comenzando en el año de 978 hasta el año de 1870.

La segunda parte la forma todos los topónimos que aparecen en el Catastro de Ensenada del año 1752, es tremendamente rico en lugares, supera ampliamente los 1900, pues todos los vecinos tuvieron que declarar sus fincas y casas, para ello tenían que decir el lugar en que estaban dichas posesiones, el único pero que se le puede poner es que los lugares que eran del común no aparecen, como los contenidos en los montes Tejas y Dobra por ejemplo.

La tercera parte comienza en 1870 hasta el presente año de 2016, siendo fruto también de la lectura de múltiples documentos, mi conocimiento personal y la sapiencia de diferentes vecinos a los que pregunté y sobre todo referente a las mieses al excepcional conocimiento de ellas de Don Fernando Mendiguren González - Cavada.

Se introducen dos anexos, en el primero se intenta fijar de manera aproximada la ubicación de las mieses y en el segundo se hace una agrupación de los topónimos conocidos del Catastro de Ensenada.

Evidentemente en un trabajo de estas características no están todos los topónimos que son, es imposible, pero si están muchos más de los 133 que aparecían en un libro anterior y que fue el que me motivó a subsanar ese agravio.

Al haberlo estructurado en tres épocas distintas, hay topónimos que se repiten, aun así este trabajo contiene 3541 diferentes.

El lector comprobará que en algunos casos el mismo lugar tiene varios nombres, en esos casos siempre los escribo por orden de antigüedad.

Impreso en 2017

Autor: © Federico Crespo García – Bárcena

Edita: Ayuntamiento de San Felices de Buelna

Portada: Francisco Crespo García – Bárcena

Foto Portada: Ramón Ceballos Collantes

DL SA 184 - 2017



# AGRADECIMIENTOS

Mi agradecimiento a los siguientes vecinos que con su mejor voluntad y entusiasmo me dijeron algunos topónimos de los montes Tejas y Dobra:

Don Benito Aguado Merlo

Don Eloy Cantero Carreño

Don Isidro Fernández Quevedo

Don José Crespo González

Don Luis Aguado Laguillo

Don Ramón Miguel Gutiérrez González

Don Tomás Castillo García del Pomar

A Don Fernando Mendiguren González – Cavada, de forma muy especial, agradezco su inestimable aportación a este trabajo.



AGRADECIMIENTOS

Mi agradecimiento a los señores de la Real Academia de la Historia por haberme permitido publicar este libro en sus publicaciones.

Don Juan de la Cruz

Don Juan de la Cruz

Don Juan de la Cruz

Don Juan de la Cruz

Don Juan de la Cruz

Don Juan de la Cruz

Don Juan de la Cruz

Don Juan de la Cruz

DONACION DEL CONDE DE CASTILLA  
FERNANDO VII, AÑO DE 1808

Don Juan de la Cruz

Don Juan de la Cruz

Don Juan de la Cruz

Don Juan de la Cruz

Don Juan de la Cruz

## PRIMERA PARTE



### TOPÓNIMOS DESDE EL AÑO 978 HASTA EL 1870

ACTA DE COVARRUBIAS DOCUMENTO SOBRE  
EL VALLE DE BUELNA, AÑO DE 1193

PROVEDENCIA DE JUANA DE LA VEGA, AÑO DE 1224

CARTAS DEL ORDE DE SORDA A LOS VECINOS DE  
SORDA, AÑO DE 1400

ARCHIVO DE COVARRUBIAS, AÑO DE 1496



**DONACIÓN DEL CONDE DE CASTILLA GARCÍ  
FERNANDEZ, AÑO DE 978**

Olna (Buelna)  
Sancta Eulalia  
Sancta María de Valle  
Sancti Felicis  
Sancti Johannis de Tephalos  
Sancti Martini de Pennas  
Sancti Petri de Ripa  
Sancti Romani

**ACUERDO ENTRE EL OBISPO DE BURGOS Y EL  
ABAD DE COVARRUBIAS, AÑO DE 1222**

Sancte Eulalie  
Sancte María de Valle  
Sancti Iohannis de Cephalos  
Sancti Martini de Pennas  
Sancti Romani  
Sancti Stephani  
Ulna (Buelna)

**ARCHIVO DE COVARRUBIAS (DOCUMENTO SOBRE  
EL VALLE DE BUELNA), AÑO DE 1355**

Huelna (Buelna)

**PROPIEDAD DE JUANA DE LA VEGA, AÑO DE 1394**

Torre de Mormejón

**CARTA DEL OBISPO DE BURGOS A LOS VECINOS DE  
SOMAHUZ, AÑO DE 1404**

Uelna (Buelna)

**ARCHIVO DE COVARRUBIAS, AÑO DE 1404**

Babian  
Baxillo  
Cano, El  
Matta



Possajo  
Retura, La  
Santa María  
Sopenilla  
Sosnillo (Sovilla)  
Tarriba

### TESTAMENTO DE PERO NIÑO, AÑO DE 1452

Ferrería de Paydre  
Torre de la Aguilera

### MAYORAZGO FUNDADO POR GUTIERRE DÍAZ DE CEVALLOS Y MARÍA DE OCHOA, AÑO 1477

Buelna  
Casa de Ruedas  
Castillo de Piñal  
Hero  
Hero de la Horca, El  
Herrería de Martín, La  
Huerta del Piñal  
Monte de la Cava  
Pedredo, El  
Prado de Vallejo  
Rio Mato  
Rivera del Agua  
Trascueto  
Treslampo  
Viña de Gutierre Díaz  
Viña de Pedro Obregon, La  
Viña de Pomar Maior  
Viña de Rui Sanchez, La

### PLEITO ENTRE SAN FELICES DE BUELNA Y QUINTANA, AÑO DE 1495

Alcor, El  
Braña Collado  
Braña de las Lanchuelas  
Canal de Bustablado  
Monte Texas  
Pernal de la Hayuela  
Porcales, Los  
Vado de las Lanchuelas  
Yuso

### SIGLO XVI HASTA EL AÑO DE 1870

Concejo de San Pedro y San Phelis - Concejo de San Phelizes - Concejo de San Felices

#### • TOPÓNIMOS DE LAS BÁRCENAS

Ferrería, La  
Trasvaal, Trasval

#### MONTE DOBRA

Peña del Oro  
Peña Mingorda  
Prao Ciruelo

#### • TOPÓNIMOS DE JAIN

Baltadar, El  
Cañabera, El  
Huerta de Giña  
Huerta de la Herrán  
Huerta de la Pedrisca  
Huerta de Ruedas  
Miés de Caduingo  
Orrio, El  
Peresines  
Porrazanos  
Prado del Forno, El  
Ruedas  
Socorral  
Vagueza  
Vallejo, El  
Vallejos, Los

#### MIES DE LA AGÜERA

El Nogal  
Mantecas, Las  
Media Agüera  
Palacio, El  
Portilla de la Agüera  
Regato del Jondo  
Soturrente, Sotorriente

#### MIES DE LOS CASARES

Cuesta Ladredo (año 1808), Cuesta Ladreo (año 1821)  
Juincavida  
Piñal, El - Peñal, El  
Saluco, El



• TOPÓNIMOS DE LLANO

Bajo Rivero  
 Barbonada, La  
 Bárcena  
 Berrosa, La  
 Caminos Cruzados  
 Carrucu de la Cerrada  
 Coterá, La  
 Eras, Las  
 Espino, El  
 Gándara, La  
 Gandeza, La  
 Heras, Las  
 Hijadera, La  
 Hoyanco, El  
 Huerta de Lago  
 Huerta de Riba  
 Huerta de Riva  
 Huerta de Ruedas  
 Huerta del Herrero  
 Jonduca, La  
 Joyanco, El  
 Losa, La  
 Matorro, El  
 Mies de la Coterá  
 Mies del Cojorquío  
 Pelada, La  
 Piedra, La  
 Poza, La  
 Pozo Llago  
 Purunales - Purrunales - Porrunalos - Purronales  
 Riberón, El  
 Rincón, El  
 Roza, La  
 Sitio de Riva  
 Sitio de San Pedro  
 Tras de la Torre  
 Valleja, La

LAS VIÑAS DE SAN PEDRO

Llana, La  
 Llosa, La  
 Ollao  
 Pedalas, Las  
 Perala, La  
 Pozo, El

MIES DE LA AGÜERA

Bardalón, El  
 Cerrada, La  
 Cuesta, La  
 Ganancias, Las  
 Llana, La  
 Pedre, El  
 Pelambre, La  
 Pontón de la Gala  
 Pontón, El  
 Portilla, La  
 Prado del Lago, El  
 Regato, El  
 Sobre la Gala  
 Tortoja, La

MIES DE SOTILLA

Ampía  
 Arenal, El  
 Gillones, Los  
 Halla, El  
 Huerta del Sorrio  
 Jazas, Las  
 Llana, La  
 Llosa, La  
 Minbrera, La  
 Muñeca, La  
 Ollao  
 Pedalas, Las  
 Perala, La  
 Puente, El  
 Rabones, Los  
 Regata de Vesayuca  
 Rijones, Los  
 Río Salce  
 Rozas, Las  
 Salcinal, El  
 Salcinera, La

• TOPÓNIMOS DE MATA

Bada la Presa - Bao la Presa  
 Bagedo  
 Barbecha, La  
 Barcenías  
 Barcenucas, Las  
 Barrio de la Cabada  
 Boices, Los  
 Budía



Cajigal  
Castañera, La  
Composturas  
Cotejones  
Entre Lampo  
Gerrán, La  
Horcada, La  
Huerta de Bargas  
Huerta de la Compra  
Huerta de la Rasilla  
Jocejo  
Lama, La  
Los Salmones  
Mies de Composturas  
Pandera  
Peña Londina  
Pozona, La  
Rasilla, La  
Regaladas  
Río de Trabado  
Rudeaga  
Ruidaña  
Ruiseco  
Sitio de la Gerra  
Tralampo  
Trelampo la Serna

BARCENA CUBIL  
Llana Mozalega

BARRIO DE LA BÁRCENA  
Sitio del Paradero

JARMIÁN  
Tejera, La

LLENDE MATA

Castañalón  
Cubías  
Espría, La - Laspría  
Matoro  
Matorro  
Matorro, El  
Quemada, La  
Río de los Roíces  
Sarañal  
Sitio de las Ánimas del Sarañal  
Torcas, Las

MIÉS DE LA GÁNDARA

Apear de San Martín, El  
Borces, Los  
Budía  
Cajigal, El  
Calleja, La  
Cogorra  
Cojorco, El  
Escalera, La  
Fontana, La  
Meadoro  
Mediaduxón  
Orja, La  
Roíces, Los  
Torco, El

MIÉS DE LAS VIÑAS  
Requijón

MIÉS DE NAVEDAS

Cubías  
Cubo, El  
Quemada, La  
Regueladas  
Requejada, La

MIÉS DEL COJORQUÍO  
Muela, La

# • TOPÓNIMOS DE POSAJO

Baltasajo  
Castañera, La  
Ceracías  
Cuesta del Gacto  
Cueto de Santa Águeda  
Huerta de la Serna  
Jocejo  
Mozalleda  
Sitio de Elena  
Vega de la Groxa

MIÉS DE LA AGÜERA

Cojorco, El  
Comporta de Elena  
Gala, La  
Ganancias, Las



Pontón, El  
Portilla de la Ensera, La - Portilla de la Lansera, La  
Roza, La

TRES CUETO  
Doguanuano

VEGA DE LOS CASARES  
Tras de Cabo

#### • TOPÓNIMOS DE RIVERO

Almacén, El  
Campo de San Cristobal  
Campo de San Felices  
Campo, El  
Concejero  
Cotera, La  
Huerta de Llago  
Huerta de Pedrecillo  
Huerta de Ribero  
Huerta de San José  
Huerta del Herrán  
Huertas de Pedrigillo, Las  
Nogalera, La  
Palaciuco, El  
Río Requito  
Velilla, La

LAS VIÑAS  
Hoyo, El

PRADOS DE LA LAMA  
Huertas, Las

#### • TOPÓNIMOS DE SANTA MARINA

Cebo, La  
Coterón, El  
Fuente, La  
Huerta del Acebo  
Río de Palacigu  
Rivera, La

MIES DE SANTA OLALLA  
Sitio de Ceján

#### • TOPÓNIMOS DE SOPENILLA

Cabañas  
Ceaján  
Cogona  
Cruz, La  
Fontana  
Marequita  
Monteros, Los  
Rual, La  
Zazalbín

MIES DE LA QUINTANA

Castruco, El  
Jazalvín  
Lindes, Las  
Ornedo  
Pedredo  
Quintana, La

MIES DE SANTA OLALLA

Berroga, La  
Campino  
Canal de Alisas  
Cantera, La  
Cañada, La  
Cogorra  
Concejero  
Cotejón, El  
Fontanón  
Fontañón, El  
Fuente del Sarañal  
Huertos de San Martín  
Llera, La  
Llosa, La  
Lobas, Las  
Lobos, Los  
Losías, Las  
Meadoro  
Molino, El  
Onja, La  
Pájaros, Los  
Palicio, El  
Pedernal de San Martín  
Peña  
Peralojo  
Pernal de San Martín  
Pomar, El  
Portilla de Ceafán, La



Pozo de Trallado  
Regata de San Juan  
Renosa, La  
Revollos  
San Juan  
Socasa  
Torco, El  
Trallado  
Verrosa, La

#### MIES DE TAGELOS

Armugal  
Cabañas  
Chirota  
El Acebo  
El Cepo  
Fuente Cién  
Gallina  
Jazabril  
Jonticián  
Jonudos  
Joya, La  
Junticián  
Juntillas  
Llosa, La  
Marquina  
Perala, La  
Pozona, La  
Prado del Hoyo  
Rebollos  
Serna, La

#### MONE DOBRA

Aspras, Las  
Carrale  
Joleros  
Monte Castro  
Vacío, La

#### • TOPÓNIMOS DE SOVILLA

Aldea, La  
Ampia  
Arenosa, La  
Balapuerto  
Ballina, La  
Barbonada  
Cabañas, Las  
Capellanía, La

Cavanal  
Cerrillejo  
Gándara, La  
Guio  
Hoya, La  
Huerta de Herrera  
Huerta de los Perces  
Huerta del Herrero  
Huerta Garrejo  
Jilgueros, Los  
Joyanco, El  
Mies de la Hoya de Tagelos  
Peizes, Los  
Portillejo  
Rincón, El  
Sorivero  
Sotilla  
Venta, La  
Vía, La

#### MIES DE CABAÑAS

Sitio de las Vides

#### MIES DE LA VIÑA

Sitio del Poyo

#### MIES DE SOTILLA

Cojorquío, El  
Horno, El  
Palacios, Los  
Serna de Quintanilla del Rebollo, La

#### • TOPÓNIMOS DE TARRIBA

Annual  
Argumal, El  
Bárcenas, Las  
Barcenucas, Las  
Caba, La  
Calinos  
Callejón, El  
Castañera, La  
Cotera, La  
Coterón, El  
Cruz, La  
Cuesta, La  
Gitón, El  
Hermita, La



Hoya, La  
Joya del Medio  
Lagunal  
Naspral  
Palaciucos  
Pontanía, La  
Pumar  
Riquito  
San Jorge  
Solar de la Serna  
Sopeña  
Tejeda  
Torcas, Las  
Trascueto  
Trescuetos  
Valle  
Varga la Peña

#### LLENDE MATA

Matorro, El  
Río Seco

#### LOS CUETOS

La Fuente

#### MIES DE LOS CASARES

Carraleja, La  
Salcedo  
Sel de la Peña  
Serna, La

#### MIES DEL AGUA

Mato Concejero

#### MONTE TEJAS

Costablao - Costablado  
Cotejones  
Garma, Las  
Guzmoro  
Pedruecos  
Peña, La  
Regata, La  
Ruetejas  
Sel de la Lama  
Traviesas  
Varga, La  
Vicueto

#### PRADOS DE LA LAMA

Casasola  
Huertas, Las  
Morosa, La

#### • TOPÓNIMOS SIN PODER ADSCRIBIR A NINGÚN LUGAR

Aspias, Las  
Bacia, La  
Campo de Cebollones  
Campo Longo  
Canal de los Vallejos  
Canal de San Juan, La  
Castañera de la Juana  
Castañera de Maria del Monte  
Cotornal  
Entrelarroíces - Entrelosroíces - Entreloroíces  
Escampadía  
Farmean  
Figareda, La  
Fuente Perda  
Garguía  
Huerta de Gerrales  
Huerta de la Milbrera  
Huerta del Ásar  
Huerta del Campo  
Joyuco de Cantero  
Juanza, La  
Mies de Pendio  
Mozaliega  
Orullego  
Prao de Calderón  
Rupeiz  
Sel de las Estacas  
Sel del Cántaro  
Serna del Revollo  
Sierra Castro  
Tejera Vieja  
Tigeras  
Tororco



## **SEGUNDA PARTE**



### **TOPÓNIMOS DEL CATASTRO DE ENSENADA**

**AÑO DE 1752**



• **TOPÓNIMOS DE JAIN ZONAS EDIFICADAS**

Casas de Ruedas  
Jaen, Barrio  
Jaen, Barrio de  
Jain, Barrio  
Jain, Barrio de  
Jayn, Barrio de  
Pontanilla, Barrio de

• **TOPÓNIMOS DE LLANO ZONAS EDIFICADAS**

Campo de Arriba, El  
Campo de Ribas  
Cotera, La  
Cucha, La  
Jigareda, La  
Llano (San Pedro)  
Llano, Barrio  
Llano, Barrio de  
Llano, Barrio del  
Ribero, El  
Riva, Barrio de la  
San Pedro, Barrio de  
Ygareda

• **TOPÓNIMOS DE MATA ZONAS EDIFICADAS**

Barzena  
Barzena, La  
Cabada, La  
Herran, La  
Jerra, Barrio de la  
Jerra, La  
Llano, Barrio del  
Mata  
Mata, Barrio  
Mata, Barrio de  
Mata, Barrio de (Jerra, La)  
Mata, Barrio de la  
Paradero, El  
Rassilla, Barrio de la  
Rigadas, Las  
Rio, Barrio del  
Rivilla, Barrio de la  
Salmones, Barrio de los  
Salmones, Los  
Texera, La



• TOPÓNIMOS DE POSAJO ZONAS EDIFICADAS

Caminio  
Casa Nueva, La  
Posagos, Barrio de  
Posajo  
Posajo (Corraleda, El)  
Posajo, Barrio de  
Posajo, Barrio del

• TOPÓNIMOS DE RIVERO ZONAS EDIFICADAS

Castanera, Barrio de la  
Coraledo, El  
Corraleda  
Corraleda, Barrio de  
Corraleda, El  
Hoio, El  
Nozaleda  
Ribero, Barrio de  
Ribero, Barrio del  
Rivero  
Rivero, Barrio de  
Rivero, Barrio del  
Rivero, El  
Ruezes

• TOPÓNIMOS DE SANTA MARINA ZONAS EDIFICADAS

Azebo, El  
Beguilla, La  
Beguía, La  
Billa, Barrio de la  
Santa Marina  
Santa Marina, Barrio de

• TOPÓNIMOS DE SOPENILLA ZONAS EDIFICADAS

Arrual, Barrio de la  
Monteros, Barrio de los  
Rual, Barrio de la  
Rual, La  
Sopenilla  
Sopenilla, Barrio de  
Sopenilla, Barrio de (Oyo, El)  
Zevallos, Los

• TOPÓNIMOS DE SOVILLA ZONAS EDIFICADAS

Aldea  
Aldea, Barrio de la

Aldea, Barrio del  
Aldea, La  
Barbonada, Barrio de  
Barzena, La  
Benta, Barrio de la  
Casa Nueva, La  
Corrillejo  
Corrillexo  
Sobilla  
Sobilla, Barrio  
Sobilla, Barrio de (Aldea, La)  
Sorrivero  
Sovilla, Barrio de  
Subilla, Barrio de  
Vargonada, La  
Venta, Barrio de la

• TOPÓNIMOS DE TARRIBA ZONAS EDIFICADAS

Belada, Barrio de la  
Caba, Barrio de la  
Caba, La  
Caba, La (Tarriba, Barrio de)  
Casasola, Barrio de  
Cava, La  
Cotera, Barrio de  
Cotera, Barrio de la  
Cotera, La  
Fuente, Barrio de la  
Hermita, Barrio de la  
Hermita, La  
Joya, La  
Pelada, La  
Pumar  
Pumar, Barrio de  
Pumar, Barrio del  
Pumar, El  
Rasilla, Barrio de la  
Rasilla, La  
Rassilla, Barrio de la  
Regato, Barrio del  
Tarriba  
Tarriba (Cotera, Barrio de)  
Tarriba, Barrio de  
Tarriba, Barrio de la  
Tarriva, Barrio de

• TOPÓNIMOS DE ZONAS EDIFICADAS POR MOLINOS

Agero



Arenosa, La  
 Bado de la Puente  
 Barcenal, El  
 Barrio de Sovilla  
 Barzena  
 Cajigas, Las  
 Castañera, La  
 Congosturas, Las  
 Cubo, El  
 Labia  
 Loque  
 Rinosa, La  
 Rio Besaya, El (Rupeiz)  
 Rio Bessaia, El (Rupuiz)  
 Rio de Bessaya (Turriente)  
 Rio de la Gandara, La (Calero, El)  
 Rio de Ruballe  
 Rio de Sovilla (Garma, La)  
 Rio de Sovilla (Guio)  
 Rio de Subilla  
 Rio de Travallado, El  
 Rio Tejas  
 Rupeiz  
 Santa Olalla  
 Sobilla  
 Sobre Aguas de Rio Cubias  
 Sobre Aguas de Rio de la Arenosa  
 Sobre Aguas de Rio Royzes  
 Sobre Aguas de Rio Rubales y Besaya  
 Sobre Aguas del Rio Besaya  
 Sobre Aguas del Rio Bessaia  
 Sobre Aguas del Rrio Ruballe (Peraba)

#### TOPÓNIMOS DE FINCAS

Agero  
 Aguera  
 Aguera y Cojorzo, La  
 Aguera, La  
 Aguilero  
 Aguilero, El  
 Ajorquillo, El  
 Aldea  
 Aldea, Barrio de la  
 Aldea, La  
 Aledio Llen de Mata  
 Alen de Mata  
 Alisal, El  
 Alisas  
 Alisco

Allen  
 Allen de Mata  
 Allen de Mata (Espriega, La)  
 Ansera, La  
 Antuzano, El  
 Arenas, Las  
 Arenosa, La  
 Argumal Bega de Tajelos, El  
 Argumal, El  
 Armujal, El  
 Arquera  
 Arquera, La  
 Arquero, La  
 Arrioseco  
 Arroio, El  
 Arroyo, El  
 Arrupia, La  
 Arzillega  
 Aspras, Las  
 Aspria, La  
 Astial de la Casa, El  
 Atrasajo, El  
 Aunal  
 Aunal, El  
 Azas de Sotilla, Las  
 Azebo, El  
 Badela, La  
 Bado, El  
 Badola Pressa, La  
 Baduco  
 Bajedo  
 Bajido, El  
 Balalisa  
 Balde la Presa  
 Balleja  
 Balleja, La  
 Ballejas, Las  
 Ballena, La  
 Ballina, La  
 Baltasajo  
 Bao, El  
 Bara, La  
 Barbecha  
 Barbecha, La  
 Barbon  
 Barbonada, Barrio de  
 Barcanal  
 Barcenal, Las  
 Bardalon



Bardalon, El  
 Barga, La  
 Barguia, La  
 Barral, El  
 Barral, El (Rupeiz)  
 Barzena  
 Barzena, La  
 Barzenal  
 Barzenal, El  
 Barzenas  
 Barzenas de la Mier de Tarriba, Las  
 Barzenas, Las  
 Barzenillas, Las  
 Basuco, El  
 Batresajo  
 Bega de Allen de Mata, La  
 Bega de Congas Heras, La  
 Bega de Congas Heras, La (Fontana, La)  
 Bega de Conposturas, La  
 Bega de la Aguera, La  
 Bega de la Aguera, La (Pelanbre, La)  
 Bega de la Comporta, La  
 Bega de la Gandara, La  
 Bega de la Gandara, La (Jitores, Los)  
 Bega de la Gandara, La (Matorro, El)  
 Bega de la Gandara, La (Torco)  
 Bega de la Gandra, La  
 Bega de la Guera  
 Bega de la Guera, La  
 Bega de la Guera, La (Bardalan, El)  
 Bega de la Guera, La (Cojorco, El)  
 Bega de la Guera, La (Compuerta, La)  
 Bega de la Guera, La (Mediaguera)  
 Bega de la Guera, La (Portilla, La)  
 Bega de la Guera, La, (Pradones, Los)  
 Bega de la Guerta de la Rasilla, La  
 Bega de la Joya, La  
 Bega de la Mier de Llano, La  
 Bega de la Mier de Llano, La (Aguilero, El)  
 Bega de la Mier de Llano, La (Gandra, La)  
 Bega de la Mier de Llano, La (Matorro, El)  
 Bega de la Mier de Llano, La (Parinales)  
 Bega de la Mier de Llano, La (Pozo, El)  
 Bega de la Mier de Tariba, La  
 Bega de la Mier de Tarriva, La (Coteron, El)  
 Bega de la Mierdillano, La (Gandara, La)  
 Bega de la Salzinera, La  
 Bega de la Serna, La  
 Bega de Laguera

Bega de Laguera, La (Tortoja, La)  
 Bega de las Binas, La  
 Bega de las Biñas, La  
 Bega de las Buertas  
 Bega de las Guertas, La  
 Bega de las Trabedas, La  
 Bega de Llaguera, La  
 Bega de Llaguera, La (Cojorco, El)  
 Bega de Llen de Mata  
 Bega de Llen de Mata, La  
 Bega de Llen de Mata, La (Riuseco)  
 Bega de Llen de Mata, La (Varzenas, Las)  
 Bega de Llende Mata, La  
 Bega de Llende, La  
 Bega de Llendemata, La  
 Bega de Llendemata (Matorro, El)  
 Bega de Llendemata, La  
 Bega de los Casares y Tejera, La  
 Bega de los Casares, La  
 Bega de los Cuertos, La  
 Bega de los Prados de la Lama, La  
 Bega de los Prados de Lalame, La  
 Bega de los Prados, La  
 Bega de los Quetos, La  
 Bega de Nabedas, La  
 Bega de Nabedas, La (Gozunba)  
 Bega de Navedas, La  
 Bega de Queto, La  
 Bega de Queto, La (Sobrelajoya)  
 Bega de San Olalla, La (Llosa, La)  
 Bega de San Roque, La  
 Bega de Santa Olalla y Rial, La  
 Bega de Santa Olalla, La  
 Bega de Santa Olalla, La (Fontañon, El)  
 Bega de Santa Olalla, La (Llosa, La)  
 Bega de Santa Olalla, La (Losillas, Las)  
 Bega de Santa Olalla, La (Maricas)  
 Bega de Santa Olalla, La (Peralojo)  
 Bega de Santa Olalla, La (Pumar)  
 Bega de Santa Olalla, La (Revenilla, La)  
 Bega de Santa Olalla, La (Traballado)  
 Bega de Santaolalla  
 Bega de Santaolalla, La  
 Bega de Santaolallana, La  
 Bega de Santolaia, La (San Martin)  
 Bega de Santolalla  
 Bega de Santolalla, La  
 Bega de Santolalla, La (Calero, El)



Bega de Santolalla, La (Canal de Alisas)  
 Bega de Santolalla, La (Lobos, Los)  
 Bega de Santolalla, La (Traballado)  
 Bega de Sotersien, La  
 Bega de Sotilla, La  
 Bega de Sotilla, La (Cojorquillo)  
 Bega de Sotilla, La (Entre las Puentes)  
 Bega de Sotilla, La (Entre los Puentes)  
 Bega de Sotilla, La (Labejo)  
 Bega de Soturiente, La  
 Bega de Soturiente, La (Ballina, La)  
 Bega de Soturiente, La (Tajelos)  
 Bega de Soturiente, La  
 Bega de Sutturiente, La  
 Bega de Tagelos, La  
 Bega de Tajelos, La  
 Bega de Tajelos, La (Argumal, El)  
 Bega de Tajelos, La (Ciajan)  
 Bega de Tajelos, La (Lindes, Las)  
 Bega de Tajelos, La (Mazo, El)  
 Bega de Tajelos, La (Ornero)  
 Bega de Tajelos, La (Quintana, La)  
 Bega de Tajelos, La (Rebollos)  
 Bega de Tajelos, La (Retura, La)  
 Bega de Tajelos, La (Serna, La)  
 Bega de Tajelos, La (Zanpallanes)  
 Bega de Tarriva, La  
 Bega de Taxelos, La  
 Bega de Taxelos, La (Argumal, El)  
 Bega de Taxelos, La (Xoia, La)  
 Bega de Trascueto, La  
 Bega de Trascueto, La (Santa Agida)  
 Bega de Tres Queto, La  
 Bega de Tresqueto, La  
 Bega de Tresqueto, La (Campo las Hazas)  
 Bega del Queto, La  
 Bega del Queto, La (Sobrelajoya)  
 Bega, La  
 Beguilla, La  
 Beguja, La  
 Beja, La  
 Bejorcadas, Las  
 Belada, Barrio de la  
 Belilla, La  
 Benta, La  
 Berdelon, El  
 Berezas  
 Berjen  
 Berjoncada, La

Berosa, La  
 Berresa, La  
 Berroso, La  
 Bessaia  
 Bessasuca  
 Bina, La  
 Binas, Las  
 Biña, La  
 Biñas, Las  
 Bivar, El  
 Bizias  
 Borbon  
 Bornada, La  
 Borral, El  
 Brañas, Las  
 Buerta de la Rasilla, La  
 Buerta de las Binas, La  
 Buerta de las Biñas, La  
 Buerta de Llano, La  
 Buerta de Riegos, La  
 Buerta, La  
 Bueñas, Las  
 Bural, El  
 Bural, El  
 Bustronera  
 Caba, Barrio de la  
 Caba, La  
 Caba, La (Tarriba, Barrio de)  
 Cabada, La  
 Cabañadas  
 Cabañas  
 Cagegal  
 Cagigal  
 Cagigal, El  
 Cagigas, Las  
 Cagorra  
 Caguigal, El  
 Cajigal  
 Cajigal, El  
 Cajigan  
 Cajigas, Las  
 Calce del Molino, El  
 Calero, El  
 Calleja, La  
 Callejal, El  
 Callexa  
 Calzadas, Las  
 Calzinar, El  
 Cambera, La



Camino  
Camino  
Camino, El  
Camino, Los  
Caminos Cruzados, Los  
Caminos, Los  
Campillo, El  
Campilo  
Campino  
Campino, El  
Campinos, Los  
Campio  
Campiza, La  
Campizas, Las  
Campo  
Campo de las Hazas, El  
Campo las Janas  
Campo las Pozas  
Campo Luengo  
Campo Luengo (Traballado)  
Campo, El  
Campolarhazas  
Campoluengo  
Campuluengo  
Campuzano  
Campuzanos, Los  
Camto, El  
Canal  
Canal de Alisas  
Canal de Alises  
Canal de Alisos  
Canal, La  
Canaleja, La  
Canales, Las  
Canalexa, La  
Cananes, Los  
Canares, Las  
Candalisas  
Canpillo, El  
Canpin, El  
Canpino  
Canpo las Hazas  
Canpo Luengo  
Canpoluengo  
Cantera, La  
Canterera, La  
Canto, El  
Capino  
Carnero, El

Carzena  
Casa de Ruedas, La  
Casa Nueva  
Casa Nueva, La  
Casa Nueva, La  
Casa Rota  
Casa Sola  
Casa, La  
Casares  
Casares, Los  
Casas del Rrio, Las  
Casasola  
Cassa, La  
Cassarota  
Castanal  
Castanalon, El  
Castanera  
Castanera, La  
Castañal, El  
Castañales, Los  
Castañera, La  
Castellano  
Castruco  
Cava, La  
Cavales, Las  
Cavanas  
Cavañas  
Cavares  
Caxegal, El  
Caxigal, El  
Cerezos, Los  
Cerrada, La  
Chucha, La  
Cobargas  
Cobias  
Cobilejo, El  
Cogora, La  
Cogorco, El  
Cogoro  
Cogorquio  
Cogorquio, El  
Cogorra  
Cogorra, La  
Cogorras  
Cohorco  
Cohorco, El  
Cohorquillo  
Cohorquillo, El



Cohorquio  
 Cohorquio, El  
 Cohorra  
 Cojoelquio  
 Cojoquillo, El  
 Cojorcio, El  
 Cojorco  
 Cojorco, El  
 Cojorquillo  
 Cojorquillo, El  
 Cojorquillo, El (Rupeiz)  
 Cojorquio  
 Cojorquio, El  
 Cojorra  
 Cojorzio, El  
 Collada, La  
 Combusteras  
 Compostura, La  
 Composturas  
 Compra  
 Compra, La  
 Compuerta, La  
 Compustoras  
 Condesa, La  
 Condessa, La  
 Congonsturas  
 Congos  
 Congos Heras  
 Congostura  
 Congostura, La  
 Congosturas  
 Congustias  
 Congusturas  
 Conjosturas  
 Conposturas  
 Consolacion  
 Consolazion  
 Contierra  
 Conzegero  
 Coorco  
 Coorco, El  
 Coorquillo  
 Coorquillo, El  
 Coorquio, El  
 Cornejo  
 Corona  
 Corraleda  
 Corraleda, Barrio de  
 Corraleda, El

Corrales, Los  
 Corralexa  
 Correjon, El  
 Correllexo  
 Corrillejo  
 Cotajones  
 Cotejo  
 Cotejon  
 Cotejon, El  
 Cotejones  
 Cotera  
 Cotera, Barrio de  
 Cotera, La  
 Coteras  
 Coteredo  
 Coterin  
 Coteron  
 Coteron, El  
 Cougusturas  
 Covias  
 Coxorco, El  
 Coxorcos  
 Coxorquillo, El  
 Cruz de Rio Seco, La  
 Cruz, La  
 Cuba, La  
 Cubias  
 Cubilejo  
 Cubillejo, El  
 Cubo  
 Cucha, La  
 Cuesta, La  
 Cuesta, La (Riuseco)  
 Cuestas, Las  
 Cueto, El  
 Cuetos, Los  
 Cupoluengo  
 Cuvas  
 Delante de las Casas  
 Delante la Casa  
 Diego Rivero  
 Dobra  
 Dozecuetto  
 Ejido, El  
 Elpedrocal  
 Elpernal  
 Elpinal  
 Elpozo



Elpuesto  
Eltorco  
Elzalbin  
Elzepo  
Ensera, La  
Entrada, La  
Entre Camberas  
Entre las Casas  
Entre las Lindes  
Entre las Puentes  
Entre las Reientes  
Entre los Puentes  
Entre los Rios  
Entre los Rrios  
Entre Puentes  
Entrelaspuentes  
Enzima, La  
Ermita, La  
Escajal, El  
Escalera, La  
Escueto  
Espernal, El  
Espina, La  
Espinal, El  
Espino, El  
Espria  
Espria, La  
Esprilla, La  
Estopilla  
Eulalia  
Exido, El  
Fiesta  
Figareda, La  
Fontana, La  
Fontanon  
Fontanon, El  
Fontaña  
Fontañon, El  
Fontridian  
Franzisca, La  
Fuente de Santa Marina, La  
Fuente de Tarriba, La  
Fuente del Arañal, La  
Fuente Pena  
Fuente, La  
Fuentes, Las  
Gala, La  
Gallina, La  
Galmian

Gama, La  
Gananzia, La  
Gananzias, Las  
Gandara  
Gandara de Mata, La  
Gandara, La  
Gandara, La (Cagigal)  
Gandara, La (Fontana, La)  
Gandara, La y Mier de Llano  
Garma, La  
Garmas, Las  
Garmian  
Gartuza, La  
Gazalbin  
Gelguero  
Geran, La  
Geripia  
Gerra, La  
Gerran, La  
Gesotas  
Gorja, La  
Gorrumba  
Goya, La  
Gozejo  
Gozejo, El  
Guera, La  
Guera, La (Carrilexo)  
Guera, La (Latortosa)  
Guerra, La  
Guerta de Arriba, La  
Guerta de Arriva, La  
Guerta de Barbon, La  
Guerta de la Casa Nueva, La  
Guerta de la Coteria, La  
Guerta de la Fuente de Rribero, La  
Guerta de la Joya, La  
Guerta de la Qucha, La  
Guerta de la Rinconada, La  
Guerta de Ladreda, La  
Guerta de las Binas, La  
Guerta de los Llagio, La  
Guerta de Riba, La  
Guerta de Riva, La  
Guerta de Rruedas, La  
Guerta del Herero, La  
Guerta Derriba, La  
Guerta la Fuente, La  
Guerta los Peizes, La  
Guerta y Vega de la Joya, La



Guerta, La  
 Guertas, Las  
 Guerto los Perales  
 Guerto, El  
 Gueta  
 Guingalera, La  
 Haria, La  
 Hazaluin  
 Hazas, Las  
 Hazas, Las y Vega de Sotilla  
 Hazas, Las y Vega de Sotilla (Canal, El)  
 Hazas, Las y Vega de Sotilla (Coteron, El)  
 Hazas, Las y Vega de Sotilla (Nogalon, El)  
 Hazas, Las y Vega de Sotilla (Pelambre, La)  
 Hazas, Las y Vega de Sotilla (Rusalze)  
 Hazas, Las y Vega de Sotilla y Mier de la Mimbrera  
 Hazebo, El  
 Hazes, Las  
 Helsera, La  
 Heras, Las  
 Hereria, La  
 Hermita Bieja, La  
 Hermita, Barrio de la  
 Hermita, La  
 Herran, La  
 Herreria, La  
 Herrero, El  
 Higareda, La  
 Hiton, El  
 Hoia, La  
 Hoio, El  
 Hoio, La  
 Hontañon, El  
 Hontoria  
 Horca, La  
 Horcada, La  
 Horja  
 Horja, La  
 Hornera  
 Hornera, La  
 Hornero  
 Horquio, El  
 Hoya de Posago, La  
 Hoya, La  
 Hoyo, El  
 Hoz, La  
 Hozano  
 Hozejo, El  
 Huera, La

Huerta de Arriva, La  
 Huerta de Barzena, La  
 Huerta de Congosturas, La  
 Huerta de Curabargas, La  
 Huerta de el Sadanal, La  
 Huerta de la Aldea, La  
 Huerta de la Barzena, La  
 Huerta de la Biña, La  
 Huerta de la Compra, La  
 Huerta de la Coteria, La  
 Huerta de la Herran, La  
 Huerta de la Jarran, La  
 Huerta de la Lama, La  
 Huerta de la Madera, La  
 Huerta de la Rasilla, La  
 Huerta de la Rinconada, La  
 Huerta de la Serna, La  
 Huerta de Lago, La  
 Huerta de Lagucha, La  
 Huerta de las Barcenas, La  
 Huerta de las Barzenas, La  
 Huerta de las Biñas, La  
 Huerta de las Viñas, La  
 Huerta de Llago, La  
 Huerta de los Casares, La  
 Huerta de los Peizes, La  
 Huerta de Madera, La  
 Huerta de Ozexo, La  
 Huerta de Pedrezillo, La  
 Huerta de Pucha, La  
 Huerta de Purtillejo, La  
 Huerta de Rasilla, La  
 Huerta de Riba, La  
 Huerta de Ribas, La  
 Huerta de Ribero, La  
 Huerta de Riegos, La  
 Huerta de Riva, La  
 Huerta de Rivero, La  
 Huerta de Ruedas, La  
 Huerta de San Felices, La  
 Huerta de San Lorenzo, La  
 Huerta de San Martin, La  
 Huerta de San Pedro, La  
 Huerta de San Phelizes, La  
 Huerta de Solorzano, La  
 Huerta de Sorribero, La  
 Huerta de su Casa, La  
 Huerta de Ygareda, La



Huerta del Campo, La  
Huerta del Campo, La  
Huerta del Cura, La  
Huerta del Herrero, La  
Huerta del Lago, La  
Huerta del Llado, La  
Huerta del Prado, La  
Huerta del Ribero, La  
Huerta del Rivero, El  
Huerta del Rivero, La  
Huerta del Rrivero, La  
Huerta del Sagañal, La  
Huerta del Sarañal, La  
Huerta en Barrio de Mata, La  
Huerta, La  
Huertas de las Biñas, Las  
Huertas de las Viñas, Las  
Huertas de Pedrezillo, Las  
Huertas de Pedrillo, Las  
Huertas de San Felizes, Las  
Huertas de San Martin, Las  
Huertas, Las  
Huerto de Arriba, El  
Hueta del Otero, La  
Iton, El  
Jacaluin  
Jaen, Barrio de  
Jain  
Jain, Barrio de  
Jalaos  
Jantizian  
Jaran  
Jaran, La  
Jarmian  
Jarmiano  
Jarran, La  
Jarrupia  
Jarupia, La  
Jasotas  
Jayn  
Jazmian  
Jcajon  
Jelechal, El  
Jentizian  
Jera, La  
Jerra, Barrio de la  
Jerran, La  
Jerupia, La  
Jesota

Jilgueros, Los  
Jitobes, Los  
Jiton, El  
Jitones  
Jitones, Los  
Joia, La  
Joian, El  
Jontañon, El  
Jora, La  
Jorca, La  
Jorman  
Jornero  
Jornorco, El  
Joya de Posajo, La  
Joya, La  
Joyan, El  
Joyo, El  
Jozejo  
Jozexo  
Juntizian  
Jurbio  
Labazio  
Labega de la Gandara  
Labega de los Prados  
Labeja  
Laberosa  
Laberta  
Lacaba  
Lacotera  
Lafontana  
Lafranca  
Lafuente  
Lagala  
Lagandara  
Lagorja  
Laguera  
Laguillos  
Laguillos, Los  
Lagunal  
Lagunal, El  
Laheran  
Lajorca  
Lajorxa  
Lajurga  
Lalama  
Lalinde  
Lallana  
Lallosa  
Laloma



Lalosisia  
Lalosilla  
Lama, La  
Lamadera  
Lamaque  
Lamaque, La  
Lamier de Laguera  
Lamier del Oyo, La  
Lanebada  
Langore  
Langustina  
Lanier  
Lanozaleda  
Lanza, La  
Laoya  
Laquemada  
Laquintana  
Larinconada  
Laroza  
Larrasilla  
Larrena  
Larrinconada  
Larsar  
Lasena  
Lasenia  
Laserna  
Lasgue  
Lasillas  
Lasllosias  
Lastorcas  
Lastia  
Latejera  
Latortoja  
Laturriente  
Launal  
Launal, El  
Lavega de Allen de Mata  
Lavega de Sotilla  
Lazegista  
Libos  
Limpiado, La  
Lin de Taxelos, Las  
Lindes de Tagelos, Las  
Lindes de Tajelos, Las  
Lindes, Las  
Lisa, La  
Llaedos, Los  
Llago  
Llaguera

Llana  
Llana de San Martin, La  
Llana, La  
Llandemata  
Llano  
Llano (San Pedro)  
Llano, Barrio de  
Llano, Barrio del  
Llano, El  
Llao  
Llao, El  
Llen de Mata  
Llen de Mata (Laserna)  
Llen de Mata (Mari Castellana)  
Llen de Mata (Rebollos)  
Llen de Mata (Rioseco)  
Llen de Mata, La  
Llen de Matos  
Llende Mata  
Llendemata  
Lloren  
Llosa  
Llosa, La  
Llosas, Las  
Llosias, La  
Llosias, Las  
Llosillas, Las  
Loalon  
Lobos, Los  
Lolsillo  
Loma, La  
Lopez, Los  
Losias, La  
Losias, Las  
Losilla, La  
Losillas, La  
Losillas, Las  
Losillas, Las (Canal de Alisas)  
Losillas, Las (Cogorra)  
Lospeluzes  
Lossia, La  
Lossillas, Las  
Loyo, El  
Lozano  
Lusias  
Lusias, Las  
Mabedos  
Madera, La  
Maderia



Maderia, La  
 Mangones, Los  
 Mangones, Los (Lansera)  
 Mangones, Los (Pelambre, La)  
 Manjanes, Los  
 Manjanes, Los (Compuerta, La)  
 Mari Grande  
 Maria Grande  
 Maricas  
 Maricastallana  
 Maricastellana  
 Maricastellanos  
 Maricasue Llano  
 Marigrande  
 Marina, La  
 Mariscal  
 Masa, La  
 Mata  
 Mata (Ba de la Presa)  
 Mata, Barrio de  
 Mata, Barrio de (Jerra, La)  
 Mata, Barrio de la  
 Matadas  
 Mato  
 Matorre  
 Matorro  
 Matorro, El  
 Matos  
 Maya, La  
 Maza, La  
 Mazo, El  
 Meadorio  
 Meadorio, El  
 Meadoro  
 Meanas, Las  
 Media Bega  
 Media Guera  
 Media Vega  
 Medio Laguera  
 Medio Oldea  
 Medorio  
 Mehadorio, El  
 Mier de Congosturas, La  
 Mier de Conjusturas, La  
 Mier de Coteron, La  
 Mier de Cuertos, La  
 Mier de la Aguera, La  
 Mier de la Gandara, La  
 Mier de la Gandara, La (Fontana, La)

Mier de la Gandara, La (Meadorio)  
 Mier de la Guera, La  
 Mier de la Hoya, La  
 Mier de la Huera, La (Ganancia, La)  
 Mier de la Joya, La  
 Mier de la Llosa, La  
 Mier de la Requejada, La  
 Mier de Laguera, La  
 Mier de Laguera, La (Padrones, Los)  
 Mier de Laguera, La (Pedri, El)  
 Mier de las Heras, La  
 Mier de las Viñas, La  
 Mier de las Viñas, Las  
 Mier de Llano  
 Mier de Llano (Rroza, La)  
 Mier de Llano, La  
 Mier de Llano, La (Aguilero, El)  
 Mier de Llano, La (Cruza Caminos)  
 Mier de Llano, La (Espino, El)  
 Mier de Llano, La (Gandara, La)  
 Mier de Llano, La (Gandera, La)  
 Mier de Llano, La (Jorca, La)  
 Mier de Llano, La (Joyanco, El)  
 Mier de Llano, La (Pozo, El)  
 Mier de Llano, La (Rroza, La)  
 Mier de Llano, La (San Francisco)  
 Mier de Llen de Mata, La  
 Mier de Llende Mata, La  
 Mier de Llendemata  
 Mier de Llendemata (Espria, La)  
 Mier de Llendemata, La  
 Mier de Llendemata, La (Labadera)  
 Mier de Llendemata, La (Rio Seco)  
 Mier de Llendemata, La (Rioseco)  
 Mier de Llendemata, La (Saxañal, El)  
 Mier de Llendemata, La (Toscas, Las)  
 Mier de los Casares, La  
 Mier de los Cuertos, La  
 Mier de los Prados, La  
 Mier de Mata, La  
 Mier de Nabedas (Requejada, La)  
 Mier de Nabedas, La  
 Mier de Nabedas, La (Gorrumba)  
 Mier de Nabedas, La (Requejajo, La)  
 Mier de Navedas, La  
 Mier de San Felices, La  
 Mier de San Pedro, La  
 Mier de Santa Olalla



Mier de Santa Olalla, La  
 Mier de Santa Olalla, La (Cavadas, Las)  
 Mier de Santaolalla (Portilla de Sopenilla, La)  
 Mier de Santaolalla, La  
 Mier de Santaolalla, La (Berrosa, La)  
 Mier de Santaolalla, La (Cantera, La)  
 Mier de Santaolalla, La (Cogorra, La)  
 Mier de Santaolalla, La (Fontañon)  
 Mier de Santaolalla, La (Fuente, La)  
 Mier de Santaolalla, La (Maricastellana)  
 Mier de santaolalla, La (Pumar)  
 Mier de Santaolalla, La (San Martin)  
 Mier de Santolalla  
 Mier de Santolalla, La  
 Mier de Sotilla, La  
 Mier de Sotilla, La (Entre las Fuentes)  
 Mier de Sutilla, La  
 Mier de Tagelos  
 Mier de Tagelos, La  
 Mier de Tajelos, La  
 Mier de Tajelos, La (Cavañas)  
 Mier de Tajelos, La (Entre las Lindes)  
 Mier de Tajelos, La (Santo los Perales)  
 Mier de Tariva, La  
 Mier de Tariva, La (Cruz de Riuseco, La)  
 Mier de Tariva, La (Varzenas, Las)  
 Mier de Tarriba (Lagunal)  
 Mier de Tarriba, La  
 Mier de Tarriba, La (Barcenaz, Las)  
 Mier de Tarriba, La (Coteron, El)  
 Mier de Tarriba, La (Jiton, El)  
 Mier de Tarriba, La (Solalinde)  
 Mier de Tarriba, La (Solar, El)  
 Mier de Tarriva, La  
 Mier de Tarriva, La (Barzenas, Las)  
 Mier de Tarriva, La (Lacaba)  
 Mier de Tarriva, La (Lagunal, El)  
 Mier de Taxelos, La  
 Mier de Tras Cueto, La  
 Mier de Trescueto, La  
 Mier del Hoio, La  
 Mier del Monte, La  
 Mier Delano  
 Mier Hoio, La  
 Mier, La  
 Mies de Tarriva, La  
 Mies de Tras la Thorre, La  
 Mimbrera, La  
 Mimbrera, La (Fuente, La)

Mimbrera, La  
 Mimbreras, Las  
 Minbrera  
 Minbrera, La  
 Minbuza  
 Mojada, La  
 Mojarizas, Las  
 Molino de Escalera  
 Molino de la Escalera, El  
 Molino, El  
 Molinos  
 Molinos, Los  
 Molinuco, El  
 Monte  
 Monte de Casares, El  
 Monte de la Cerca  
 Monte de Tejas (Sopeña)  
 Monte y Braña, El  
 Monte, El  
 Monte, El (Jazmian)  
 Monte, El (Maya, La)  
 Monteros, Barrio de los  
 Morosa, La  
 Morosas, La  
 Mozaledo  
 Mozalleda  
 Muela, La  
 Muerte, La  
 Nabalón, El  
 Nabeda  
 Nabedas  
 Nabedas (Riquijada)  
 Nabedas, Las  
 Navada  
 Navedas  
 Nebadas  
 Nevadas  
 Nogal  
 Nogalera, La  
 Nogalon, El  
 Nozaleda  
 Nozaleda, La  
 Obejo  
 Oio, El  
 Ollen, El  
 Ontana, La  
 Orca, La  
 Orja, La  
 Oya, La



Oyo, El  
Ozejo  
Ozineras, Las  
Padrones, Los  
Pajares, Los  
Palambre, La  
Palazio  
Palaziuco  
Palazuelo  
Palazuelos  
Palziuco  
Pandio  
Parasines  
Paxares, Los  
Pedernales  
Pedia  
Pedre, El  
Pedrecillo  
Pedredo  
Pedredo, El  
Pedredos  
Pedreo  
Pedrezilla, La  
Pedrezillo  
Pedrisca, La  
Pedroriegos  
Peizes, Las  
Pelada, La  
Pelambre, La  
Pelambu  
Pellona  
Pellona, La  
Pena  
Pena Orsia  
Pena, La  
Peña  
Peña Londilla  
Peña Urzia  
Peña Vizia  
Peñalendina  
Peñalondina  
Peñamingorda  
Peñas  
Peñorria  
Peñorzia  
Peragines  
Perajines  
Peral, El  
Peralejo

Peralejo, El  
Perales, Los  
Peralogo, El  
Peraloja  
Peralojo  
Peraloxo  
Peraloxo, El  
Pernal  
Pernal, El  
Picon, La  
Piezes, Los  
Piñal, El  
Poco, El  
Pontana, La  
Pontanilla  
Pontanilla de Santa Ollalla  
Pontanilla, La  
Pontilla, La  
Pontillejo  
Pontillon, El  
Ponton, El  
Pontoncada  
Porinales  
Porinares  
Pornal de San Martin, El  
Porrinales  
Porrozanos  
Porrinales  
Portilla de Supenilla, La  
Portilla, La  
Portillejo  
Portillo, El  
Posagos, Barrio de  
Posajo  
Posajo (Morosa, La)  
Posajo, Barrio de  
Posajo, Barrio del  
Poza  
Pozo de Lago, El  
Pozo, El  
Pradera de Aldea, La  
Prado Camino  
Prado de Diego de Ribero, El  
Prado de la Aldea, El  
Prado de la Cuesta, El  
Prado de Rivero  
Prado del Joyo, El  
Prado del Ribero, El  
Prado del Rivero, El



Prado Hoyo  
 Prado Palacio  
 Prado, El  
 Pradones, Los  
 Prados  
 Prados de la Lama, La  
 Prados de la Lama, Los  
 Prados de la Lima, Los  
 Prados del Monte, Los  
 Prados del Rio, Los  
 Prados, Los  
 Pral del Rivero, El  
 Praon  
 Presa, La  
 Prorrinales  
 Puente de Besaya, La  
 Puente de Santa Marina, La  
 Puente, La  
 Puentes, Las  
 Pumar  
 Pumar de Adelante  
 Pumar Delante  
 Pumar y Vega de Santa Olalla  
 Pumar, Barrio de  
 Pumar, El  
 Pumazinares  
 Purnales  
 Purrenadas  
 Quadro, El  
 Quajon  
 Quartas, Las  
 Quemada, La  
 Quera, La  
 Questa de Arriva, La  
 Questa del Rivero, La  
 Questa, La  
 Queto, El  
 Quetos, Los  
 Quintana, La  
 Rabon  
 Rabon, El  
 Rabones, Los  
 Raigada, La  
 Raizes  
 Rallones  
 Ramizan  
 Rasa, La  
 Rasilla  
 Rasilla, Barrio de la

Rasilla, La  
 Rasilla, La  
 Rasillas, Las  
 Rassilla, Barrio de la  
 Ravon, El  
 Razas, Las  
 Real Torco  
 Rebenia  
 Rebenia, La  
 Rebenilla, La (Bega de Santa Olalla, La)  
 Rebolledo  
 Rebollo  
 Rebollo, El  
 Rebollos  
 Recueto, El  
 Regalada  
 Regaladas  
 Regaladas, Las  
 Regalados  
 Regañon, El  
 Rejones, Los  
 Renedo  
 Renombre, El  
 Renquexada, La  
 Requejada, La  
 Requejon  
 Requejon, El  
 Requeto  
 Requexada, La  
 Requijada  
 Requijada, La  
 Requillo  
 Requito  
 Resuelo  
 Revelia, La  
 Revenia, La  
 Reveria, La  
 Revinilla, La  
 Revollo  
 Revollo, El  
 Revollos  
 Revollos, Los  
 Rezabo  
 Rezona, La  
 Ribero  
 Ribero, Barrio de  
 Ribero, Barrio del  
 Ribero, El  
 Riegos



Rigada, La  
Rigones, Los  
Rijones, Los  
Rimartin, La  
Rincona, La  
Rinconada, La  
Rio Seco  
Rio, Barrio del  
Rio, El  
Riopez  
Rios, Los  
Rioseco  
Rioseco, El  
Riquejon  
Riquijada, La  
Riva  
Riva, La  
Rivenia, La  
Rivera  
Rivera, La  
Rivero  
Rivero, Barrio de  
Rivero, Barrio del  
Rivero, El  
Rixones, Los  
Rocastro  
Roices, Los  
Roizes, Los  
Romicana, La  
Romizan  
Rosalze  
Rosalzedo  
Rosaya, La  
Roseco  
Rosilla, La  
Rotura, La  
Royzes, Los  
Roza  
Roza, La  
Rozalze  
Rozas, Las  
Rrasilla, La  
Rregaladas  
Rriba  
Rriba Data, La  
Rriba, La  
Ribero, Barrio de  
Ribero, El  
Rrillas

Rrioseco  
Rrivas  
Rriverso  
Rrivilla, La  
Rruseco  
Rrual, La  
Rrudiadas  
Rruedas  
Rruedas, Las  
Rruetzes  
Rruiseco  
Rrupeiz  
Rrusalce  
Rrusalze  
Rruseco  
Rrusilla  
RrSabuco, El  
RrSañañal  
RrSañañal, El  
RrSagugo, El  
RrSalto de los Perales, El  
RrSalto, El  
RrSalzedo  
RrSalzera, La  
RrSalzinera  
RrSalzinera, La  
RrSalzinosa, La  
RrSan Estevan  
RrSan Felices  
RrSan Felices (Coteron, El)  
RrSan Francisco  
RrSan Jorje  
RrSan Jose  
RrSan José  
RrSan Jph  
RrSan Juan  
RrSan Martin  
RrSan Pedro  
RrSan Phelizes  
RrSan Roque  
RrSanagañal  
RrSanjorje  
RrSanta Ageda  
RrSanta Agueda  
RrSanta Eulalia  
RrSanta Eunalia  
RrSanta Marina  
RrSanta Marina, Barrio de  
RrSanta Oialla



Santa Olalalla  
 Santa Olalalla (Berzosa, La)  
 Santa Olalalla (Pedri, El)  
 Santa Olalla  
 Santa Olalla (San Juan)  
 Santa Olalla (San Martin)  
 Santa Olalla (Traballado)  
 Santa Olalla de Pandio  
 Santa Ollalla  
 Santaolalla  
 Santaolalla  
 Santillana  
 Santo los Perales  
 Santo, El  
 Santolalla  
 Santolaya  
 Santos Perales  
 Saranal, El  
 Sarañal, El  
 Sarenal, El  
 Sarranal  
 Sata los Perales  
 Satolalla  
 Saturiente  
 Sauco, El  
 Sel de el Angel  
 Sel del Angel, El  
 Sel, El  
 Senora de Consolacion, Nuestra  
 Senorio, El  
 Señor Tio, El  
 Señora de Consolacion, Nuestra  
 Serna de Posajo, La  
 Serna, La  
 Serna, La (Vega de Tajelos)  
 Serna, La y Gandara  
 Sernal, El  
 Setones, Los  
 Sibilla  
 Sobilla, Barrio de  
 Sobilla, Barrio de (Aldea, La)  
 Sobillo  
 Sobre Cajigal  
 Sobre Carrera  
 Sobre el Rivero  
 Sobre Guio  
 Sobre la Hoya  
 Sobre las Losias  
 Sobre Sobia

Sobre Sobilla  
 Sobre Sovilla  
 Sobrecarrera  
 SobreSobilla  
 Sobresovilla  
 Sobresovilla (Espino, El)  
 Sobresovilla (Purinales)  
 Sobresovilla (Roza, La)  
 Socarral  
 Socasa  
 Socassa  
 Socorral  
 Sola Huerta  
 Sola Linde  
 Solalinde  
 Solalinde (Caba, La)  
 Solalinde (Lindes, Las)  
 Solar de Casa, El  
 Solar de la Rigadera, La  
 Solar, El  
 Solorriente  
 Solorza  
 Solorzano  
 Sopenia  
 Sopenilla  
 Sopenilla, Barrio de  
 Sopenia  
 Sorriba  
 Sorribero  
 Sorribero, El  
 Sorrivero  
 Sorriviro  
 Sotia  
 Sotilla  
 Sotilla (Hazas, Las)  
 Sotilla y Peñamingorda  
 Sotilla, La  
 Sotillo  
 Sotorrente  
 Sotorriente  
 Sotorrunta  
 Soturiente  
 Soturriente  
 Sovilla  
 Sovilla, Barrio de  
 Sovillo  
 Sra de Valle, Ntra  
 Sra del Valle, Ntra  
 Sto los Perales



Subilia, Barrio de  
 Sulurico  
 Suturriente  
 Tacos, Los  
 Tagela  
 Tagelos  
 Tagelos (Juntian)  
 Tagelos y Mier de Llano (Espino, El)  
 Tajelo  
 Tajelos  
 Tajeros  
 Talexos  
 Tarente  
 Tariba  
 Tariva  
 Tarriba  
 Tarriba, Barrio de  
 Tarriba, Barrio de la  
 Tarriva  
 Tarriva, Barrio de  
 Taxelos  
 Taxilos  
 Tegera, La  
 Tejera, La  
 Terias  
 Terzias  
 Texera, La  
 Tora, El  
 Torcas, Las  
 Torco, El  
 Torecon  
 Torrante, La  
 Torre, La  
 Torrejon, El  
 Torrincon  
 Tortoga  
 Tortoja  
 Tortoja, La  
 Torzeño, El  
 Traballa  
 Traballado  
 Traballao  
 Traballao (Molino de la Escalera, El)  
 Traballar  
 Traballedo  
 Tralampo  
 Tras Casa  
 Tras Cueto  
 Tras de la Casa

Tras la Casa  
 Tras la Puente  
 Tras la Thorre  
 Tras la Torre  
 Tras Latorre  
 Tras Queto  
 Trascueto  
 Traslampo  
 Traslampo  
 Traslatorre  
 Traspeña  
 Trasqueto  
 Travallado  
 Trelampo  
 Tres Cueto  
 Tres Cueto (Caminio)  
 Tres Lampo  
 Tres Queto  
 Tresqueto  
 Turriente  
 Ujedo  
 Uneras de Sotillo, Las  
 Usebio, El  
 Vado de la Presa  
 Vaga de Allen de Mata, La  
 Vagorcatas, Las  
 Val la Puente  
 Valle  
 Valle, El  
 Vallejo  
 Vallexa  
 Vallina, La  
 Vardalon  
 Vardalon de la Huerta, El  
 Vardalon, El  
 Vargonada, La  
 Varzena  
 Varzenal  
 Varzenas, Las  
 Vega de Allen de Mata  
 Vega de Allen Mata, La  
 Vega de Allende Mata, La  
 Vega de Azalbin, La  
 Vega de Cabañas, La  
 Vega de Cabañas, La (Joya, La)  
 Vega de Casares, La  
 Vega de Chorquillo, La  
 Vega de Congosturas, La  
 Vega de Cueto



Vega de la Agüera, La  
 Vega de la Agüera, La (Lagala)  
 Vega de la Gandara  
 Vega de la Gandara, La  
 Vega de la Gandara, La (Cojorco, El)  
 Vega de la Guera, La  
 Vega de la Guera, La (Fortoja, La)  
 Vega de la Huera, La  
 Vega de la Huera, La (Guio)  
 Vega de la Mier de la Riva, La  
 Vega de la Mier de la Riva, La (Coteron, El)  
 Vega de la Mier de la Riva, La (Lindes, Las)  
 Vega de la Mier de Llano, La  
 Vega de la Roza, La  
 Vega de Laguera  
 Vega de Laguera, La  
 Vega de Laguera, La (Comporta, La)  
 Vega de Laguera, La (Gala, La)  
 Vega de Laguera, La (Lorin)  
 Vega de Laguera, La (Lozano)  
 Vega de Laguera, La (Vardalon)  
 Vega de las Hañas, La (San Pedro)  
 Vega de las Huertas, La  
 Vega de las Losillas, La  
 Vega de las Vinas, La  
 Vega de las Viñas, La  
 Vega de las Viñas, La (Pozo de Lago, El)  
 Vega de Llano, La  
 Vega de Llano, La (Caminos Cruzados, Los)  
 Vega de Llano, La (Entre la Torre)  
 Vega de Llano, La (Espino, El)  
 Vega de Llano, La (Pozo, El)  
 Vega de Llano, La (Roza, La)  
 Vega de Llano, La (Sobre Sobylla)  
 Vega de Llano, La (Tras la Thorre)  
 Vega de Llen de Mata, La  
 Vega de Llende Mata, La  
 Vega de Llende Mata, La (Aspria, La)  
 Vega de Llende Mata, La (Matoro, El)  
 Vega de Llende Mata, La (Torcas, Las)  
 Vega de Llende, La  
 Vega de Llendemata, La  
 Vega de Llendemata, La (Torcas, Las)  
 Vega de los Casares, La  
 Vega de los Casares, La (Canaleja, La)  
 Vega de los Casares, La (Salzedo)  
 Vega de los Casares, La (Salzedo, El)  
 Vega de los Cuertos, La  
 Vega de los Cuertos, La (Castillo, El)

Vega de los  
 Vega de los Guertos, La (Canbera de Tarriva, La)  
 Vega de los Prados de la Lama, La  
 Vega de los Prados, La  
 Vega de los Prados, La (Lama, La)  
 Vega de Mata, La  
 Vega de Nabedas, La  
 Vega de Navedas, La  
 Vega de San Martin  
 Vega de San Martin, La  
 Vega de Santa Eulalia  
 Vega de Santa Eulalia, La  
 Vega de Santa Holalla, La  
 Vega de Santa Holalla, La (Meadorio)  
 Vega de Santa Olalla  
 Vega de Santa Olalla y Peralojo  
 Vega de Santa Olalla, La  
 Vega de Santa Olalla, La (Arroyo de S. Martin, El)  
 Vega de Santa Olalla, La (Berrosa, La)  
 Vega de Santa Olalla, La (Calerro, El)  
 Vega de Santa Olalla, La (Campino)  
 Vega de Santa Olalla, La (Campo Luengo)  
 Vega de Santa Olalla, La (Canal de Alisas)  
 Vega de Santa Olalla, La (Canal de Lisas)  
 Vega de Santa Olalla, La (Canal, La)  
 Vega de Santa Olalla, La (Canales, Las)  
 Vega de Santa Olalla, La (Candano)  
 Vega de Santa Olalla, La (Cogorra)  
 Vega de Santa Olalla, La (Cotejon, El)  
 Vega de Santa Olalla, La (Escaleron, El)  
 Vega de Santa Olalla, La (Horja, La)  
 Vega de Santa Olalla, La (Llosa, La)  
 Vega de Santa Olalla, La (Maricastellana)  
 Vega de Santa Olalla, La (Meadorio)  
 Vega de Santa Olalla, La (Meadoro)  
 Vega de Santa Olalla, La (Molino de la Escalera)  
 Vega de Santa Olalla, La (Moralleda, La)  
 Vega de Santa Olalla, La (Peraloxo)  
 Vega de Santa Olalla, La (Portilla, La)  
 Vega de Santa Olalla, La (S. Juan)  
 Vega de Santa Olalla, La (S. Martin)  
 Vega de Santa Olalla, La (San Juan)  
 Vega de Santa Olalla, La (San Martin)  
 Vega de Santa Olalla, La (Travallado)  
 Vega de Santa Olalla, La (Verrosa, La)  
 Vega de Santa Olalla, La (Vontañon, El)  
 Vega de Santa Olalla, La (Zampallones)  
 Vega de Santaolalla  
 Vega de Santaolalla (San Martin)



Vega de Santaolalla, La  
 Vega de Santaolalla, La (Calero, El)  
 Vega de Santaolalla, La (San Martín)  
 Vega de Santolalla  
 Vega de Santolalla, La  
 Vega de Sotilla, La  
 Vega de Sotilla, La (Burrall, El)  
 Vega de Sotilla, La (Limpiado)  
 Vega de Sotilla, La (Llen de Mata)  
 Vega de Sotilla, La (Molino, El)  
 Vega de Sotilla, La (Prado, El)  
 Vega de Sotilla, La (Rijones, Los)  
 Vega de Sotilla, La (Salzinera, La)  
 Vega de Sotilla, La (San Juan)  
 Vega de Sotilla, La (Suturiente)  
 Vega de Sotillo, La  
 Vega de Soturriente, La  
 Vega de Sovilla, La (Entre las Puentes)  
 Vega de Tagelos, La  
 Vega de Tagelos, La (Cabadia, La)  
 Vega de Tagelos, La (Jontizian)  
 Vega de Tagelos, La (Quintana, La)  
 Vega de Tagelos, La (Zepo, El)  
 Vega de Tajelos, La  
 Vega de Tajelos, La (Carraleja)  
 Vega de Tajelos, La (Hoya)  
 Vega de Tajelos, La (Lindes, Las)  
 Vega de Tajelos, La (Peral, El)  
 Vega de Tajelos, La (Quintana, La)  
 Vega de Tajelos, La (Rebollos)  
 Vega de Tajelos, La (Revollos)  
 Vega de Tajelos, La (Serna, La)  
 Vega de Tarriba, La  
 Vega de Tarriva, La (Coteron, El)  
 Vega de Tasqueto, La  
 Vega de Taxelos, La  
 Vega de Taxelos, La (Cavañas)  
 Vega de Taxelos, La (Lindes, Las)  
 Vega de Taxelos, La (Quintana, La)  
 Vega de Tras Cueto, La  
 Vega de Trasqueto, La  
 Vega de Tres Cueto, La  
 Vega de Tres Cuetos, La  
 Vega de Tres Queto, La  
 Vega de Vavedas, La  
 Vega de Zeagan, La  
 Vega del Cojorquillo, La (Molino de Rupeiz, El)  
 Vega del Joyo, La  
 Vega del Molino, La  
 Vega del Oyo, La

Vega de Santa Olalla, La  
 Vega Satolaia, La  
 Vega Tres Cuetos, La (Camenio)  
 Vega Tres Cuetos, La (Resmaldo)  
 Vega, La  
 Venta, Barrio de la  
 Venta, La  
 Verrosa, La  
 Villas, Las  
 Vimbrera, La  
 Vinas, Las  
 Viña, La  
 Viñal, El  
 Viñas de S. Pedro (Llano)  
 Viñas de San Pedro, Las  
 Viñas, Las  
 Ybarrio  
 Ygareda, La  
 Yglesia, La  
 Yglessia, La  
 Yleja, La  
 Ytones, Los  
 Zampallones  
 Zampello  
 Zampellones  
 Zampallones  
 Zeajal  
 Zeajan  
 Zeballos  
 Zeballos, Los  
 Zedaxan  
 Zejan  
 Zelinos  
 Zepo, El  
 Zerrada de la Lama, La  
 Zerrada, La  
 Zerrada, La (Ba de la Presa)  
 Zerrada, La (Jazmian, El)  
 Zerradas, Las  
 Zerradura, La  
 Zerrazin  
 Zerrezin  
 Zevallos, Los  
 Zevalos, Los  
 Ziajan  
 Zijan  
 Zillega, La  
 Zuntizian

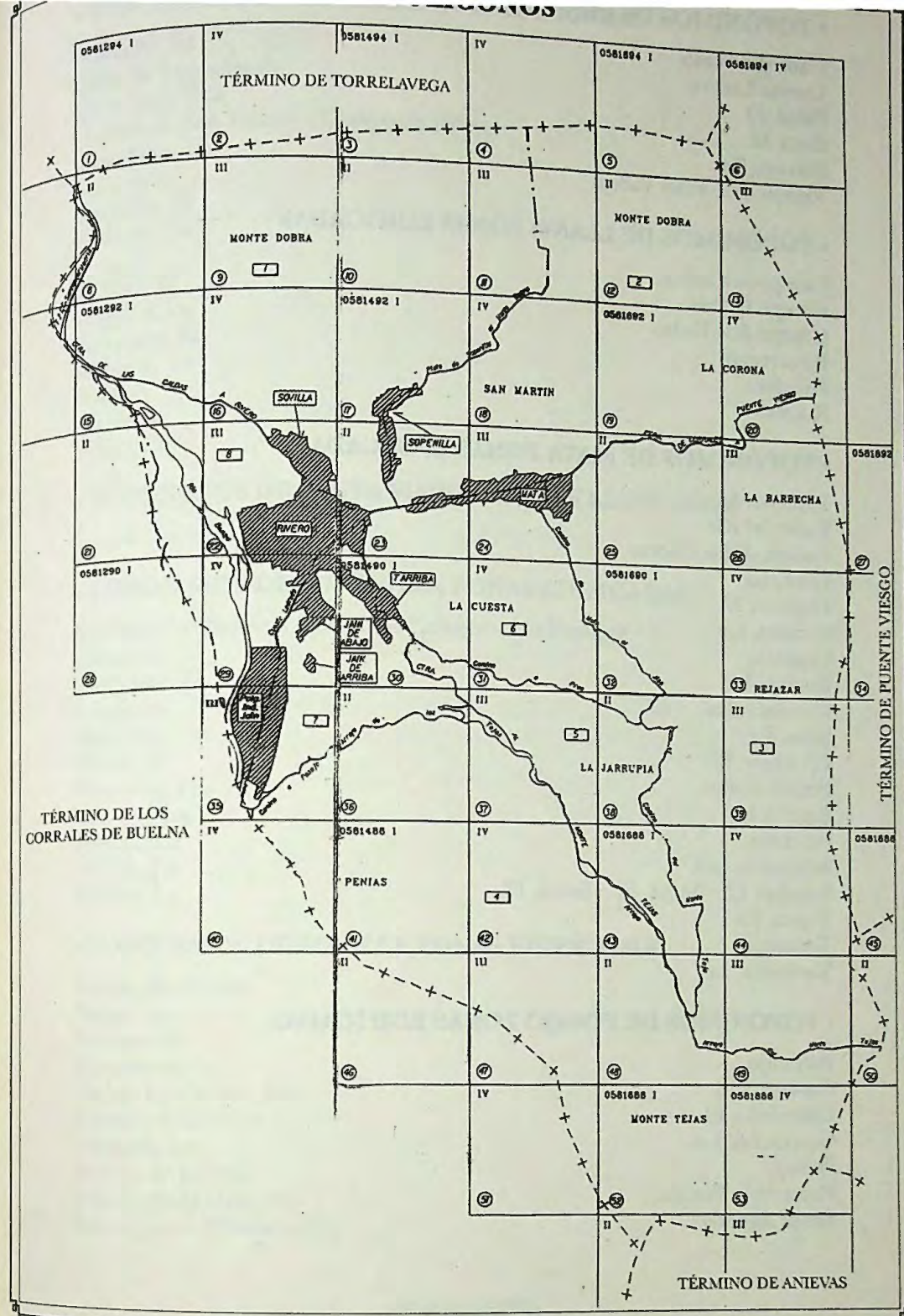


## **TERCERA PARTE**



**TOPÓNIMOS DESDE EL  
AÑO 1870 HASTA EL 2016**







• TOPÓNIMOS DE JAIN ZONAS EDIFICADAS

Calle del Vento  
Cuesta Ladreo  
Piñal, El  
Pozo, El  
Sorrassa, La  
Vallejo, El – Prao Vallejo

• TOPÓNIMOS DE LLANO ZONAS EDIFICADAS

Campo la Cotera  
Campo la Pelá  
Campo San Pedro  
Estorregao  
Hijadera  
Ruedas

• TOPÓNIMOS DE MATA ZONAS EDIFICADAS

Bárcena, La  
Calle del Río  
Calleja de las Cabras  
Cava, La  
Cojorco, El  
Corona, La  
Cotaudo  
Encina, La  
Gándara, La  
Jerra, La  
Paradero, El  
Peña Londina  
Rasilla, La  
Rocastío  
Salmones, Los  
Sarañal, El – Sañal, El – Señal, El  
Tejera, La  
Trelampo  
Varbecha, La

• TOPÓNIMOS DE POSAJO ZONAS EDIFICADAS

Baltasajo  
Casares, Los  
Corraleda, El  
Ganancias, Las  
Penías  
Plaza de la Portilla  
Santa Águeda

• TOPÓNIMOS DE JAIN ZONAS EDIFICADAS

Almacén, El  
Calle de Consolación  
Calle de la Pelá  
Campo de San Felices – Campo de Rivero  
Castañera, La  
Concejero  
Corraleo, El  
Fontana, La  
Joyu, El  
Molino, El  
Nogalea, La  
Palaciuco, El  
Pedrisca, La  
Pocillao  
Sorrivero  
Velilla, La

• TOPÓNIMOS DE SANTA MARINA ZONAS EDIFICADAS

Jazona, La

• TOPÓNIMOS DE SOPENILLA ZONAS EDIFICADAS

Cambera las Pasiegas - Caminos Pasiegos - Las Pasiegas  
Campino  
Campuco, El  
Cerracín  
Hoyo, El  
Momo, El  
Monteros, Los  
Picones, Los  
Portilla, La  
Valleja, La  
Vallina, La

• TOPÓNIMOS DE SOVILLA ZONAS EDIFICADAS

Acebo, Barrio del  
Aldea, La  
Balapunte  
Barbonada, La  
Calleja las Cabras, La  
Campo de la Torre  
Chonera, La  
Huerta de Jarrero  
Regajal de la Cruz, El  
Rivera, La – Riveruca, La



• TOPÓNIMOS DE TARRIBA ZONAS EDIFICADAS

Barga, La  
Barguía, La  
Cabada, La  
Caldereta, La  
Calzada, La  
Campuco, El  
Cava, La  
Cerracín  
Cotera, La  
Cucunales, Los  
Cuesta, La  
Ermita, La  
Fontana, La  
Fontaño, El  
Fuente, La  
Gurugú, El  
Huertas, Las  
Joya, La  
Lama, La  
Pedraja, La  
Pelá, La  
Pomar, El  
Regato, El  
San Jorge

**TOPÓNIMOS DEL MONTE DOBRA Y ZONA AGRESTE DE LA  
MARGEN IZQUIERDA DE LA CARRETERA LOS CORRALES -  
PUENTE VIESGO**

Abellameda, La  
Albariza, La  
Alto de Mina Blanca  
Alto el Canto  
Alto el Corro - Altocorro  
Altoro  
Anjana, La  
Antolinos, Los - Antolino  
Arenosa, La  
Ásperas, Las  
Aspras, Las  
Azebosa, La  
Baria, La  
Braña, La  
Brañas, Las  
Cabezuca del Escajal  
Cabezuca, La  
Cajigucas, Las  
Cambera Tejo, La

Campo de San Cristobal  
Campo la Cebosa  
Campo los Cuadros  
Campo los Pilares  
Campo Saldalistas - Campo Sandalistas  
Campón, El  
Cantera de Fausto  
Canto de Jerraluz, El  
Capía, La  
Casa el Castillo  
Castañera Santo Perales  
Castañera, La  
Castro, El  
Cocinos, Los  
Collado de Trascampo  
Corona  
Corona, La  
Corrales, Los  
Cotera de Juliaos  
Cotero de Juliaos  
Coterón, El  
Cristo, El  
Cuesta de Peña Corral  
Cueva de Sovilla  
Cueva Jangüeno  
Cuevona, La - Cuevona  
Desoja, La - Deshoja, La  
Espinal, El  
Espinosa, Los  
Fontañón, El  
Fuente Alta  
Fuente Cristalina  
Fuente de la Capía  
Fuente de la Tul - Fuente Latul  
Fuente el Sapo  
Fuente las Palomas  
Higueras, Las  
Jerrapil - Jarrapil - Jerrafil  
Jerrapiles  
Jerreluz  
Jilaos  
Jisotas  
Jocejo, El - Focejo - Hocejo, El  
Jolaos  
Joleros  
Joyo Andrino - Jollandrino - Hoyo Andrino  
Joyo el Alisal  
Joyo el Corro



Joyo Malo  
 Joyo Pancho  
 Joyuelo – Joyuelo, El  
 Laverde  
 Llana Hermosa  
 Lleras, Las  
 Mina Carbón  
 Mina de los Pájaros  
 Mina Olvidada  
 Minas Blancas  
 Minas Nieves  
 Minas San Antonio  
 Ocejó  
 Pájaros, Los  
 Paredes  
 Paso Malo  
 Pedreguera, La  
 Pellejera  
 Peña  
 Peña Corral  
 Peña de Oro – Peña Olea – Peña Toro – Peña Loro  
 Peña el Ramo  
 Peña Londina  
 Peña Mantilla la Chica  
 Peña Mantilla la Grande  
 Peña Olea  
 Peñas Colorás  
 Peñas Negras  
 Peñasco el Madero  
 Peñascón, El  
 Peñoleta, La  
 Pico de la Capía  
 Pico del Castrón  
 Pico Dobra  
 Piedra Colorá  
 Plomata, La  
 Pomar  
 Pontarrón, El  
 Portillo de Enmedio  
 Portillo la Alisa  
 Portillo las Brañas, El  
 Pozo Picaro  
 Pozo Pilaro  
 Prados Pardos, Los  
 Prao Bolo  
 Prao Ciruelo  
 Prao Juan Roig – Prao San Roy – Prao San Roe – Prao San Joi  
 Praolargo  
 Praucos, Los

Puente Cotorrodil – Puente Cotorredil  
 Quemao, El  
 Regata del Patrón  
 Regatas, Las  
 Regato de la Fuente  
 Rompe Culos  
 Rumiales, Los  
 Salaos  
 San Cristóbal  
 San Martín  
 Sel de Alisas  
 Sel de Alisos  
 Sel, El  
 Sierra de los Hombres  
 Sillucas, Las  
 Sobrelindes  
 Tercias, Las  
 Trasbaal, El – Trasval, El – Transval, El  
 Traviesas, Las  
 Treslampo – Trelampo – Trascampo – Traslampo  
 Valleja, La  
 Vallejo  
 Varizas, Las  
 Vasoco  
 Veltona, La  
 Verde, La

#### **TOPÓNIMOS DEL MONTE TEJAS Y ZONA AGRESTE DE LA MARGEN DERECHA DE LA CARRETERA LOS CORRALES - PUENTE VIESGO**

Abel, El  
 Acebal del Jiso - Acebal de Hiso  
 Acebo, El  
 Acebosa, La  
 Alama, La  
 Alto Cabañuca  
 Alto de Baldorado  
 Alto de la Cabañuca  
 Alto la Barga  
 Antolín  
 Antolino, El – Antolinos, Los  
 Arquera Mata  
 Arquera, La  
 Aspas, Las  
 Ásperas, Las  
 Avellanedo  
 Bagedo, El



Bajedo, El  
 Balapresa  
 Balarroza – Bala Rozas - Ballaroza  
 Bao Castañal  
 Bao Hondo  
 Baolapresa  
 Baolarosa  
 Barbecha, La  
 Bárcena Cubil – Bárcena Cobil – Bárcenacubil  
 Barcenías  
 Bardalón, El  
 Barguía, La  
 Bauhondo – Bajo Jondo  
 Berazal, El  
 Bicicueto  
 Bomboneras, Las  
 Brada, La – Labrada  
 Braña de Cotejones  
 Braña de Magostales - Braña de Manotales  
 Braña del Carredano  
 Braña del Espín  
 Braña Igual  
 Braña Logio  
 Braña, La  
 Brañas de Gorreto  
 Brezal, El  
 Briazosas - Biazosas  
 Bustablao  
 Cabaña del Majo  
 Cabrera, La  
 Cajiga Gacha  
 Cajigal, El  
 Cajigona, La  
 Calero, El  
 Calleja Jonda - Callejonda  
 Calzada, La  
 Cambazas  
 Camberuca de los de Jain  
 Camino de Traslampo  
 Campo Collado, El – Campo Collao, El  
 Campo de Breña, El  
 Campo de Cerracías, El  
 Campo de la Garmía  
 Campo de la Plomata  
 Campo de las Cercas  
 Campo de Mojones  
 Campo de Pedruecos  
 Campo de Rosalices  
 Campo del Espín

Campo de...  
 Campo la Pella  
 Campón, El  
 Campos de Risuelo - Campos de Resuelo  
 Canal de las Ánimas  
 Canal Honda  
 Canal Mantilla, La  
 Canal Seca  
 Canaspral  
 Canceo  
 Cándalo, El  
 Cantarilla del Pomar  
 Canteras  
 Cantones, Los  
 Capilla, La  
 Cara, La  
 Cargadero Manolo  
 Carraspral, El  
 Casares  
 Casetuca, La  
 Castañera la Juana  
 Castañera Santiá, La  
 Castro Largal – Castro Larregal  
 Castruco, El  
 Cebalosa, La  
 Cercas, Las  
 Cerracín  
 Charrán, El  
 Chorco, El  
 Chorrón, El  
 Churrón de la Peña  
 Churrón, El  
 Collá, La – Collada, La  
 Corona, La  
 Corro de Hijas  
 Costablao – Costablado  
 Cotando  
 Cotejón  
 Cotejones  
 Cotelérón  
 Cotelero  
 Coteruco  
 Coteru Balastra  
 Coteru Cirila  
 Coteru Magdalena – Coteru de Magdalena  
 Coteru, El  
 Coteru, El  
 Cruz de los Salas  
 Cubías  
 Cubías de Arriba



Cuerno Giesta  
 Cuesta de Cerracín, La  
 Cuesta de Lanseo, La  
 Cuesta el Gato, La  
 Cuesta Ganceo, La  
 Cuesta Lamedo, La  
 Cuesta los Arcos, La  
 Cuesta, La  
 Cueto Cabarroso, El  
 Cueva de Calleja Jonda  
 Cueva de los Hornos  
 Cueva de los Hornucos  
 Cueva de los Lobos  
 Cueva del Hornuco  
 Dendeyao  
 Entreríos  
 Escajal, El  
 Espín, El  
 Espino, El  
 Estorregao del Toro  
 Fuente de Casares, La  
 Fuente de la Salud, La  
 Fuente de las Lisas, La  
 Fuente de los Terneros, La  
 Fuente de Sel de la Lama, La  
 Fuente de Sel del Ángel, La  
 Fuente de Selviejo, La  
 Gancedo  
 Garma, La  
 Garmas, Las  
 Garmía, La  
 Guzmoro - Gumoro  
 Hayuela, La - Jayuela, La  
 Hermian  
 Hermita Sel Viejo  
 Hiso, El  
 Hornos de la Peña  
 Hoyo Malo, El  
 Hoyuco, El - Joyuco, El  
 Jarmián  
 Jarrupia, La  
 Jiosta  
 Jiso, El  
 Jocejos, Los  
 Jorguía, La  
 Joyo Malo - Hoyo Malo  
 Joyo Pertino, El  
 Label  
 Labrás, Las

Laguna de Ganceo  
 Lagunas de Ganceo  
 Lama, La  
 Lisas, Las - Laslissas  
 Llana de la Jolgia, La  
 Llana de la Jurguía, La  
 Llana el Coterio, La  
 Llana Hermosa - Llana Jermosa  
 Llana Serasosa  
 Llendeyao  
 Majas - Maja  
 Matá de Arriba  
 Matás  
 Mayo, El  
 Meanas, Las  
 Mejercas  
 Mies de la Virgen  
 Mojarizas, Las  
 Monte Redondo  
 Morosa, La  
 Mozallea  
 Mozallías  
 Nollazca  
 Oterón  
 Pará, La - Parada, La  
 Paso el Alamón  
 Patá de la Virgen  
 Patá, La  
 Pedrolada - Pedralada  
 Pedrolado  
 Pedrón, El  
 Pedruecos  
 Pendocas, R. de  
 Penías  
 Peña el Sombrero  
 Peña Orcía - Peñorcía  
 Peña, La  
 Peñedo  
 Peñías  
 Peñona, La  
 Pepepelón  
 Pical del Vivero, El  
 Pico del Acebo, El  
 Piedra del Sol  
 Piñedo  
 Pomarijones  
 Pomporizales  
 Pontanilla, La  
 Pontón, El



Pozo Llaguío, El - Pozo Llaío, El  
 Prado de los Obregones  
 Prao Antolino  
 Prao Balastra  
 Prao Cachano  
 Prao Camino  
 Prao Cara  
 Prao Cava  
 Prao del Oso  
 Prao Ira  
 Prao Jarquero - Prao Jorquero  
 Prao Obregón  
 Prao Riegos  
 Prao Roto  
 Prao Roto del Escajal  
 Praos de Cava  
 Praos del Río, Los  
 Praos Mioño - Prao Mioño  
 Praosta  
 Puente Balapresa  
 Quebranta Piernas  
 Raizón, El  
 Redonda, La  
 Regalas  
 Regata Ciana  
 Regata de Ánsar  
 Regata de Cambazas  
 Regata de la Patá, La  
 Regata de las Lanchuelas, La  
 Regata de las Traviesas, La  
 Regata de Sel de la Santa  
 Regata del Abel, La  
 Regata el Berdugal, La  
 Regata la Ánsar, La  
 Regata Seca  
 Regata Sel de la Fuente  
 Regata, La  
 Regato de Balaroza  
 Regato del Ánsar, El  
 Regato del Antolino, El  
 Rejozar, La  
 Revuelta del Escajal, La  
 Río Tejas  
 Río, El  
 Rioses, Los  
 Risuelo - Resuelo  
 Rocarlao  
 Rocastío  
 Rocastro

Rosales  
 Rotejas  
 Rozales  
 Rucavao - Rocavao - Rucabao  
 Santoginales  
 Sel de la Fuente  
 Sel de la Lama  
 Sel de la Patá  
 Sel de la Santa - Sel de las Santas  
 Sel de las Traviesas  
 Sel del Ángel - Sel del Ánsel  
 Sel Viejo - Selviejo  
 Sillas de Lledeyao, Las  
 Sopeña  
 Tasugueras, Las - Tasuqueras, Las  
 Tejera, La  
 Tejerosa, La  
 Tocial, El  
 Torco de la Alisa  
 Traviesas, Las  
 Trescueto  
 Trescuetos  
 Treslampo  
 Valle  
 Valle, El  
 Valleja de la Collá, La  
 Vallejo, El  
 Vallejos, Los  
 Vecicueto  
 Verdugal, El - Verdual, El  
 Vicicueto  
 Vivero, El  
 Vuelta el Medio, La  
 Yesera, La - Yelsera, La  
 Yjagüei

# **TOPÓNIMOS DE FINCAS, POLÍGONO 1**

Acebo, El (Santa Marina y Sopenilla)  
 Alisal, El (Sovilla)  
 Almual, El (Sovilla)  
 Arbinal (Sovilla)  
 Arenosa, La - Harinosa (Sovilla)  
 Argumal, El (Santa Marina, Sovilla y Sopenilla)  
 Arnual, El - Armual - Almual - Armual, El (Santa Marina)  
 Arriba (Sopenilla)  
 Arroyo Barcenal (Sopenilla)  
 Bajocasadomingocalderón (Sopenilla)  
 Balapuerto (Sovilla)



Balbina (Sopenilla)  
 Barrosa, La (Sopenilla)  
 Brebales, Las (Sopenilla)  
 Cabañas (Sovilla y Sopenilla)  
 Cabañas, Encima de (Sovilla)  
 Cabona, La (Sopenilla)  
 Cagiga, La (Sopenilla)  
 Cagigucas, Las (Sopenilla)  
 Caldas (Las Bárcenas)  
 Caldera (Sopenilla)  
 Calderón (Sopenilla)  
 Calderón, Abajo de - Bajo Calderón (Sopenilla)  
 Caminos Pasiegos (Sopenilla)  
 Campino - Campino, El (Santa Marina)  
 Campo, El (Sopenilla)  
 Canaleja, La (Sopenilla)  
 Cantera, La (Sopenilla)  
 Caracoles, Arriba de (Sopenilla)  
 Caracoles, Encima de (Santa Marina)  
 Caracoles, Los - Caracoles (Sopenilla)  
 Carraleja - Carraleja, La (Sopenilla y Santa Marina)  
 Carreteja (Sopenilla)  
 Carrileja, La (Sopenilla)  
 Carrilejo, El (Sovilla)  
 Casa de Calderón, La (Sopenilla)  
 Casa de Domingo Calderón, Bajo la (Sopenilla)  
 Casa de José Ruiz, Encima de la (Sopenilla)  
 Castañera de la Sorda, La (Sovilla)  
 Castañera y los Santos Perales, La (Santa Marina)  
 Castañera, La (Sovilla)  
 Castañerucas, Las (Sopenilla)  
 Castruco de la Quintana, El (Sopenilla)  
 Castruco y Zampallones, Bajo el (Sopenilla)  
 Castruco, Al Pie del (Sopenilla)  
 Castruco, Debajo del - Castruco, Bajo el (Sopenilla)  
 Castruco, El - Castruco (Sopenilla, Santa Marina y Sovilla)  
 Castruco, Encima del (Sopenilla)  
 Castruco, Junto al (Sopenilla)  
 Cavadas, Las (Sovilla)  
 Cavadía, La (Sovilla)  
 Ceaján, El - Ceján, El - Ceján (Sopenilla y Santa Marina)  
 Ceoján, El (Sopenilla)  
 Cepo, El (Sopenilla)  
 Cerracín (Sopenilla)  
 Cierro de Domingo Calderón, Abajo del (Sopenilla)  
 Cijjián, El - Ciján (Sopenilla)  
 Concejero (Rivero)  
 Consolación (Rivero)  
 Corraleja, La (Sopenilla)

Corralejo, La - Corralejo, El - Corrillejo, El (Sovilla)  
 Corrilejo - Corralejo, El - Corrillejo, El (Sovilla)  
 Coteru, El - Coteruco (Sopenilla)  
 Cruz de Sopenilla, La (Sopenilla)  
 Cruz de Tajelos, La (Sopenilla)  
 Cruz, La (Sopenilla, Santa Marina y Sovilla)  
 Cuesta de Cabañas, La (Sovilla)  
 Culadas, Las (Sopenilla)  
 Culás - Culá (Sopenilla)  
 Entre Ríos (Sovilla)  
 Escalerones (Santa Marina)  
 Escalones, Los - Escalón, El (Sopenilla)  
 Fontana, La - Fuentana, La - Fuentuca (Sopenilla)  
 Forneros (Sopenilla)  
 Fuente de la Garma, La (Sovilla)  
 Fuente de Zampallones, La (Sopenilla)  
 Fuente Zampallones, Arriba de la (Sopenilla)  
 Fuente, Arriba de la (Sopenilla)  
 Fuente, La (Santa Marina y Sopenilla)  
 Fuentecién - Fuenteción (Santa Marina, Sovilla y Sopenilla)  
 Garma, La (Sovilla)  
 Gino (Sovilla)  
 Gutiérrez, Los (Sovilla)  
 Helechera, La (Sopenilla)  
 Hileja, La (Sovilla)  
 Hontoria (Rivero)  
 Hornedo, El (Sopenilla)  
 Hornera, La (Sopenilla)  
 Hornero, El (Sopenilla)  
 Hoya de Onzalera, La (Sopenilla)  
 Hoya, La (Sovilla y Sopenilla)  
 Hoyo, El (Sopenilla y Santa Marina)  
 Hoyo, Encima del (Sopenilla)  
 Huerta de la Nogalera, La (Sopenilla)  
 Huerta de los Peíces, La (Sovilla)  
 Huerta de Rivero, La (Rivero)  
 Huerta de su Casa, La - Huerta de Socasa, La - Huerta de Sucasa, La (Sopenilla)  
 Huerta del Acebo, La (Santa Marina)  
 Huerta del Arrual, La (Sopenilla)  
 Jazalba - Jazalbín - Jazalbín, El (Sopenilla)  
 Jiba, La (Sopenilla)  
 Jorneros (Sopenilla)  
 Joya de Cabañas, La (Sovilla)  
 Joya, La (Sovilla)  
 Lindes, Las (Sopenilla)  
 Llana de Cabañas, La (Sovilla)  
 Llana, Encima de la (Sovilla)  
 Llana, La (Sovilla)



Llosa a Campino, La (Sopenilla)  
 Llosa, La (Santa Marina y Sopenilla)  
 Lobos, Los (Sopenilla)  
 Manco, El (Sovilla)  
 María Castellana (Sopenilla)  
 Maricastellana, La - Maricastellana (Sopenilla)  
 Mariquita, La - Mariquita - Marequita, La (Sopenilla y Santa Marina)  
 Mies de Tajelos, La (Sopenilla)  
 Mismo que la Aterior, El (Sopenilla)  
 Molino Palaciuco, El (Rivero)  
 Nogalera, La (Sopenilla)  
 Nozaleda, La (Sopenilla)  
 Onzalera, La (Sopenilla)  
 Ornedo (Sopenilla)  
 Palaciuco, El - Palaciuco (Rivero)  
 Pasamulo (Sovilla)  
 Pedredo, El (Sopenilla)  
 Pedreo, Debajo de (Sopenilla)  
 Pedreo, El (Sopenilla y Santa Marina)  
 Peña, La - Peña (Sopenilla)  
 Pepepelón, Arriba de (Sopenilla)  
 Picón (Sopenilla)  
 Pontona, La (Sovilla)  
 Portilla de Abajo, La (Sopenilla)  
 Portilla de Arriba, La (Sopenilla)  
 Portilla de Cerracín, La (Sopenilla)  
 Portilla de Santa Olalla, Cerca de la (Sopenilla)  
 Portilla de Sopenilla, La (Sopenilla)  
 Portilla de Tajelos, La (Sopenilla)  
 Portilla Entrada a Santa Olalla, La (Sopenilla)  
 Portilla Tajelos, Inmediato a la (Sopenilla)  
 Portilla, Inmediato a la (Sopenilla)  
 Portilla, Junto a la (Sopenilla)  
 Portilla, La (Sopenilla)  
 Pozo de Cabañas, El (Sovilla)  
 Pozo, El (Sopenilla)  
 Pozona, La - Pozona (Sopenilla)  
 Prao Borbón, El - Prao de Borbón (Sovilla)  
 Prao Manco, El (Sovilla)  
 Quintana, La (Sopenilla y Sovilla)  
 Rebollar, El (Sopenilla)  
 Rebollo - El Rebollo (Sopenilla)  
 Rebollos, Los - Rebollos (Sopenilla y Santa Marina)  
 Rebollos, Sobre (Sopenilla)  
 Regata de Tajelos, La (Sopenilla)  
 Renosa (Sovilla)  
 Ribera, La (Santa Marina)  
 Ribollos (Santa Marina)  
 Rincón, El (Sovilla)

Rivera, La (Sopenilla)  
 Rual, La (Sopenilla)  
 Santa Marina (Sopenilla)  
 Santa Olalla (Sopenilla y Santa Marina)  
 Santos Perales y Peña Dobra, Los (Santa Marina)  
 Santos Perales, Los (Sopenilla y Santa Marina)  
 Serna, Arriba de la (Santa Marina y Sopenilla)  
 Serna, La (Sovilla, Santa Marina y Sopenilla)  
 Socasa (Sopenilla)  
 Solahuerta (Sovilla)  
 Solar de Bárcena, El - Solar de Bárcena (Sovilla)  
 Solar de Santa Marina, Dentro del (Santa Marina)  
 Solar de Sorrivero, El - Solar de Sorrivero (Sovilla)  
 Solar, El (Santa Marina)  
 Somaza (Santa Marina)  
 Sopenilla, Arriba de (Sopenilla)  
 Sopenilla, El lugar de (Sopenilla)  
 Sopenilla, Encima de (Sopenilla)  
 Sorrasa, La - Sorrasa (Sovilla)  
 Sorrivero (Sovilla)  
 Sorrivero de Abajo (Sovilla)  
 Sorrivero, Solar (Sovilla)  
 Tajelos (Sopenilla, Santa Marina y Sovilla)  
 Talaviña (Santa Marina)  
 Terreros (Sopenilla)  
 Tornero (Sopenilla)  
 Traballao (Sovilla)  
 Vallina de Quintana  
 Vallina, La (Sovilla y Sopenilla)  
 Vega de Cabaña - Vega de Cabañas (Sovilla)  
 Vega de Sovilla, La (Sovilla)  
 Vega de Tajelos - Vega Tajelos (Sopenilla y Sovilla)  
 Vía, La (Sovilla)  
 Viña, La (Santa Marina)  
 Zampallones (Sopenilla)  
 Zampallones y Bajo el Castruco, Encima de (Sopenilla)  
 Zampallones, Encima de (Sopenilla)

## TOPÓNIMOS DE FINCAS, POLÍGONO 2

Álamos, Los (Sopenilla)  
 Alisal del Prao Calero (Mata)  
 Alisas (Mata)  
 Ánimas del Sarañal, Las (Mata)  
 Arroyo Alisas (Mata)  
 Arroyo de las Canales, El (Mata)  
 Arroyo las Canales, Cerca (Sopenilla)  
 Arroyo que baja de San Martín y Canales, El (Mata)  
 Arroyo San Martín, El - Arroyo de San Martín, El (Mata)



Arroyo, El - Arroyo (Mata y Sopenilla)  
 Baduco (Sopenilla)  
 Bajada de San Martín (Sopenilla)  
 Bárcena, La (Mata)  
 Barcenal, El - Barcenal (Mata)  
 Bárcenas, Las - Barcenucas, Las (Mata)  
 Barcenucas de Mata, Las (Mata)  
 Barrosa, La (Sopenilla)  
 Berrosa de los Lobos, La (Mata)  
 Berrosa, La - Barrosa (Sopenilla y Mata)  
 Budía (Mata)  
 Cahiria (Mata)  
 Cabona, La (Sopenilla)  
 Cagigal, El (Mata)  
 Cagigas, Las (Sopenilla)  
 Cagigona, La (Mata)  
 Cagigonas, Las (Sopenilla)  
 Cagigucas, Las (Sopenilla)  
 Calleja, La (Mata)  
 Cambera de la Gándara, La (Mata)  
 Cambera, La - Cambera - Camberas (Mata)  
 Campino - Campino, El (Santa Marina, Mata, Rivero y Sopenilla)  
 Campino y las Ovejas, El (Sopenilla)  
 Campo de Sarrañal, El (Mata)  
 Campo Luengo (Sopenilla)  
 Campo, El (Sopenilla)  
 Campuco, El (Santa Marina)  
 Campuzano (Sopenilla)  
 Canal de Alisa, El (Mata)  
 Canal de Alisas - Canal de Alisas, El - Canal de Alisas, La (Mata y Sopenilla)  
 Canal de San Martín, La (Sopenilla)  
 Canalejas (Mata)  
 Canales de Peñalondina, Las (Mata)  
 Canales, Las (Mata y Sopenilla)  
 Cantera Canal Alisa, La (Sopenilla)  
 Cantera Cerca del Arroyo Alisas, La (Sopenilla)  
 Cantera, Bajo la (Mata y Sopenilla)  
 Cantera, La (Sopenilla y Mata)  
 Casa de Colasín, La (Sopenilla)  
 Casa Principal Sopenilla, Inmediato a la (Sopenilla)  
 Castañalón, El (Mata)  
 Ceballos, Los (Sopenilla)  
 Centro, El (Santa Olalla)  
 Cerracín Puente (Sopenilla)  
 Cerracín, El - Cerracín (Sopenilla)  
 Chica, La (Mata)  
 Cogoria, La (Mata)  
 Cogorra - Cogorra, La (Mata y Sopenilla)  
 Cojorco, El - Cojorco (Mata)

Combusturas de Aca (Mata)  
 Combusturas de Allá (Mata)  
 Combusturas (Mata)  
 Combusturas de Afuera (Mata)  
 Combusturas de Allá (Mata)  
 Composturas (Mata)  
 Composturas de Acá (Mata)  
 Composturas de Allá (Mata)  
 Composturas de Fuera (Mata)  
 Concejero - Concejero, El (Rivero)  
 Corona, La - Corona (Mata)  
 Coterón, El (Mata)  
 Cuesta de Regaladas, La (Mata)  
 Cuesta las Losías, En la (Mata y Sopenilla)  
 Dobra, A la Entrada del (Sopenilla)  
 Elpernal (Mata y Sopenilla)  
 Elsarrañal (Mata)  
 Escalera de Sopenilla, La (Sopenilla)  
 Escalera del Sarañal, La (Mata)  
 Escalera, La (Mata y Sopenilla)  
 Escatera Maritorre (Sopenilla)  
 Espadera Monte Dobra, La (Sopenilla)  
 Espadera, La (Sopenilla)  
 Espina, La (Mata y Sopenilla)  
 Espino, El (Mata)  
 Espría, La (Mata y Rivero)  
 Esprialla, La (Mata)  
 Estorregado, El (Mata)  
 Fontana, La - Fontana (Mata)  
 Fuente de Sagañal, La (Mata)  
 Fuente de San Martín, La (Sopenilla)  
 Fuente de Sarañal, Contiguo de la - Fuente del Sarañal, Contiguo a la (Mata)  
 Fuente de Sarrañal (Mata)  
 Fuente de Sarrañal, Contiguo de la (Mata)  
 Fuente de Sarrañal, Junto a la (Mata)  
 Fuente de Sarrañal, La (Mata)  
 Fuente del Sarañal (Mata)  
 Fuente del Sarrañal, La (Mata)  
 Fuente del Señal, La (Mata)  
 Fuente Peña, La (Sopenilla)  
 Fuente Sarrañal, Contiguo a la (Mata)  
 Fuentepaña - Fuentepaña, La (Sopenilla)  
 Galindo (Mata)  
 Gándara, La (Mata)  
 Gándara, La Entrada de la (Mata)  
 Horja, La (Mata)  
 Horza, Contiguo a la (Mata)  
 Hoya, La (Mata)



Huerta de la Rasilla, La (Mata)  
 Huerta Fiscala (Mata)  
 Huerta Triscada (Mata)  
 Huertas, Las (Mata)  
 Huertos de San Martín, Los – Huertas de San Martín, Las (Mata)  
 Huertos, Abajo de los (Mata)  
 Huertos, Los (Mata y Sopenilla)  
 Jazona, La (Mata)  
 Jiba, La (Sopenilla)  
 Juntana, La (Mata)  
 Laguna de Sarrañal, La (Mata)  
 Laguna, La (Sopenilla y Mata)  
 Laspria (Sopenilla)  
 Llana de San Martín, La (Sopenilla)  
 Llana de Santa Olalla, La (Sopenilla)  
 Llana Debajo de la Rasilla, La (Mata)  
 Llendemata (Mata)  
 Llendemata Chica – Llendemata la Chica (Mata)  
 Llosa, La (Santa Marina y Sopenilla)  
 Llosías, Las (Mata)  
 Lobos, Abajo de los (Sopenilla)  
 Lobos, Arriba de los (Sopenilla)  
 Lobos, Los (Sopenilla)  
 Losías, Las – Losías – Llosías, Las (Mata y Sopenilla)  
 Losías, Sobre las (Sopenilla)  
 Losillas, Las (Sopenilla)  
 Lucías, Las (Sopenilla y Mata)  
 Lusoas, Las (Mata)  
 Madero (Mata)  
 Matás (Mata)  
 Meadero, El (Mata)  
 Meadoro, El – Meadoro (Mata)  
 Mediadoro y las Canales (Mata)  
 Medoro (Mata)  
 Mehadoro, El (Mata)  
 Meliodoro (Mata)  
 Meradorio, El – Miradorio (Mata)  
 Mies de los Huertos (Mata)  
 Mies de Santa Olalla (Mata y Sopenilla)  
 Mies de Sopenilla, La (Sopenilla)  
 Modorro (Mata)  
 Molino de la Escalera, El (Sopenilla y Mata)  
 Molino de la Escalera, Junto al (Mata)  
 Molino del Cagigal, El (Mata)  
 Molino, El (Santa Marina)  
 Monteros, Los (Sopenilla)  
 Montuco, El – Montuco (Sopenilla)  
 Nevera, La (Mata)

Orja, La (Mata)  
 Orza, Contiguo a la (Mata)  
 Orza, La (Mata)  
 Ovejas, Las (Sopenilla, Mata y Santa Marina)  
 Pájaros, Los (Sopenilla)  
 Pájaros, Subida de los (Sopenilla)  
 Palomera (Mata)  
 Peña, La - Peña (Sopenilla)  
 Peñalondina – Peña Lundina (Mata)  
 Peñalondina, Bajo de (Mata)  
 Peñalondina, Cerca de (Mata)  
 Peñalondina, La Subida de (Mata)  
 Peralejo, El - Peralejo (Sopenilla y Mata)  
 Peralojo Junto a la Gándara (Mata)  
 Peralojo, El – Peralojo - Perolojo (Sopenilla y Mata)  
 Peralojo, La Subida de (Sopenilla)  
 Peralojos y Canal de Alisa (Mata)  
 Pernal de San Martín, El (Mata y Sopenilla)  
 Pernal, El (Sopenilla)  
 Perolojos - Perolojos, Los (Mata y Sopenilla)  
 Perolojos, Abajo de los (Mata)  
 Pomar de Adelante, El - Pomar de Alante, El (Sopenilla)  
 Portilla de Santa Olalla, Junto a la (Sopenilla)  
 Portilla, Junto a la (Mata)  
 Portilla, La (Mata y Sopenilla)  
 Pozona, La (Sopenilla y Mata)  
 Prada de los Pájaros, La (Sopenilla)  
 Prada del Peralojo, La (Sopenilla)  
 Prado de Don Félix, El (Sopenilla)  
 Prado de las Ovejas, El (Sopenilla)  
 Prado de López (Sopenilla)  
 Prado Luengo y Campino (Sopenilla)  
 Praduco (Sopenilla)  
 Prao Calero, Bajo el (Mata)  
 Prao Calero, El – Prao Calero (Mata)  
 Prao de las Ovejas (Sopenilla)  
 Praón (Sopenilla)  
 Puente (Sopenilla)  
 Quemada, La (Mata)  
 Quintana, La (Sopenilla)  
 Rasilla de Abajo, La (Mata)  
 Rasilla de Atrás, La (Mata)  
 Rasilla, La (Mata)  
 Redomía (Sopenilla)  
 Redoria, La (Sopenilla)  
 Regaladas, Las – Regaladas - Regalás (Sopenilla)  
 Regañón (Sopenilla)  
 Regata de Alisas, La (Sopenilla)  
 Regata de San Juan del Peralojo, La (Sopenilla)



Regata de San Juan, Debajo de la (Mata)  
 Regata de San Juan, Inmediato a la (Sopenilla)  
 Regata de San Juan, Junto a la (Sopenilla)  
 Regata de San Juan, La - Regata San Juan (Sopenilla)  
 Regato de las Anguilas, El - Regato las Anguilas, El (Mata)  
 Regato de San Juan, Debajo de el (Mata)  
 Regato de San Juan, El (Sopenilla)  
 Regato de San Martín, El (Santa Olalla)  
 Regato las Losías, El - Regato de las Losías (Mata)  
 Regatón, El (Sopenilla)  
 Revenía (Sopenilla)  
 Revenía, La (Sopenilla)  
 Revenida, La (Sopenilla)  
 Rincón de Mata, El (Mata)  
 Rincón, El (Mata)  
 Ríos, Entre (Mata)  
 Rodía (Mata)  
 Roíces Contiguo a la Portilla, Los (Mata)  
 Roíces, Los - Roíces, Las - Roíces (Mata)  
 Rual, La (Sopenilla)  
 Rudía (Mata)  
 Rudiaga (Mata)  
 Sagañal (Mata)  
 Salindo, El (Mata)  
 San Juan (Sopenilla y Mata)  
 San Martín (Sopenilla y Mata)  
 San Martín Parte Izquierda, Subida de (Sopenilla)  
 San Martín, Bajada de (Sopenilla)  
 San Martín, La Llana de (Sopenilla y Mata)  
 San Martín, La Subida de - Subida de San Martín (Sopenilla)  
 Santa Olalla (Sopenilla y Mata)  
 Santa Olalla, La Llana de (Sopenilla)  
 Sarañal, El - Sarrañal - Sarrañal, El - Sañal (Mata)  
 Selañal - Serrañal, El - Seañal, El - Serañal, El (Mata)  
 Sitio de los Lobos, Encima del (Sopenilla)  
 Sitio de los Lobos, Junto al (Sopenilla)  
 Solar de Campuzano, Dentro del (Sopenilla)  
 Solar de Campuzano, El - Solar de los Campuzano, El (Sopenilla)  
 Solar de Concejero, El (Rivero)  
 Su Medio (Sopenilla)  
 Subidalospájaros (Sopenilla)  
 Tajelos (Santa Marina y Sopenilla)  
 Teján (Sopenilla)  
 Tejana (Sopenilla)  
 Tierra de Agustín, La (Sopenilla)  
 Torco, El (Mata)  
 Traballao - Traballado (Sopenilla, Mata, Rivero y Santa Marina)  
 Traballos (Rivero)  
 Valleja, La - Valleja (Sopenilla y Mata)

Vega de Santa Olalla - Vega de Santa Olalla, La (Sopenilla, Rivero y Mata)  
 Vega de Sopenilla (Sopenilla)  
 Vega Tejeruca, La (Mata - Sopenilla)

### TOPÓNIMOS DE FINCAS, POLÍGONO 3

Balarroza (Mata)  
 Baolarrosa (Mata)  
 Bárcena, La (Mata)  
 Casares, Los - Casares (Tarriba y Mata)  
 Castañera, La (Mata)  
 Ciesta (Tarriba)  
 Compra, La (Mata)  
 Cotando (Mata)  
 Cotejones (Mata)  
 Coterón, El (Mata)  
 Coto Agudo - Cotaudo (Mata)  
 Entre Ríos (Mata)  
 Espín, El (Mata)  
 Fuente de la Hileja, La (Mata)  
 Garmián (Mata)  
 Gerra, La (Mata)  
 Gerrán, La (Mata)  
 Herrán, La (Mata)  
 Huerta de D. Manuel, La (Mata)  
 Huerta de la Compra - Huerta de la Compra, La (Mata)  
 Huerto de la Compra, El (Mata)  
 Huerto de la Pozona, El (Mata)  
 Jazmián (Mata)  
 Jerra, La (Mata)  
 Jerrán, La (Mata)  
 Lama, La (Mata)  
 Matal (Mata)  
 Maya, La (Mata)  
 Mina, La (Mata)  
 Orvasas, Las (Tarriba y Mata)  
 Paradero, El (Mata)  
 Patada, La (Mata)  
 Pozona, La (Mata)  
 Prao Riegos (Mata)  
 Solar de Baolapresa, El (Mata)  
 Sopena (Mata)  
 Tejera, La (Mata)  
 Treslampo (Mata)  
 Viñas de Mata, Las (Mata)  
 Viñas, Las (Mata)  
 Yerba Mata (Mata)



**TOPÓNIMOS DE FINCAS, POLÍGONO 5**

Acebosa, La (Posajo)  
 Antolín (Posajo)  
 Antolino (Posajo)  
 Bárcena Cubil - Bárcena Cobil (Posajo)  
 Braña Igual - Braña Igual, La (Posajo)  
 Braña, La (Jain)  
 Cagigona, La (Posajo)  
 Caminío (Tarriba)  
 Castañera de la Santa, La (Posajo)  
 Cerracías (Posajo)  
 Chorrón, El (Tarriba)  
 Escajal, El (Jain)  
 Fuente de Cándalo (Posajo)  
 Fuente de Hierro (Posajo)  
 Garmas, Las (Tarriba)  
 Hera, La (Posajo)  
 Hiso, El (Tarriba y Posajo)  
 Huerta del Médico, La (Posajo)  
 Jiso, El (Jain)  
 Liso, El (Tarriba y Posajo)  
 Mazona, La (Posajo)  
 Nuestra Señora del Valle (Posajo)  
 Paraba (Posajo)  
 Penías (Posajo)  
 Pepepelón (Posajo)  
 Pontanilla, La (Posajo)  
 Prado Cava (Posajo)  
 Prado de los Obregones (Tarriba)  
 Prao Colina (Posajo)  
 Prao Corro (Posajo)  
 Prao Muñoz (Posajo)  
 Prao Paco (Posajo)  
 Regata de Ansar, La (Posajo)  
 Regata de Río Cabo (Posajo)  
 Río Tejas, El - Río Tejas (Tarriba)  
 Río, El (Jain)  
 Subida de Penías (Posajo)  
 Tejeruca, La - Tejera, La (Posajo)  
 Tortoja (Posajo)  
 Valle (Posajo)  
 Valle, El (Posajo)

**TOPÓNIMOS DE FINCAS, POLÍGONO 5**

Barguía, La (Tarriba)  
 Bicicuelo (Tarriba)  
 Carraspral, El (Tarriba)

Casarín (Tarriba)  
 Cerracín (Tarriba)  
 Costablado - Costablao (Tarriba)  
 Cotorro (Tarriba)  
 Hoyo Malo, El (Tarriba)  
 Jarrupia, La (Tarriba)  
 Peña Orcia (Tarriba)  
 Prao Camino, El (Tarriba)  
 Río, El (Tarriba)  
 Sel del Ángel (Tarriba)  
 Traviesas, Las (Tarriba)  
 Vallejo, El (Tarriba)  
 Vecicuelo (Tarriba)

**TOPÓNIMOS DE FINCAS, POLÍGONO 6**

Alcantarilla (Mata)  
 Ánimas, Las (Tarriba)  
 Ansar, El - Ansar (Mata)  
 Argumal (Tarriba)  
 Arquera, La (Tarriba y Mata)  
 Bagedo (Mata)  
 Bajedo, El (Mata)  
 Baolapresa (Mata)  
 Baolarrosa (Mata)  
 Baolarroza (Mata)  
 Bárcenas, Las (Tarriba y Rivero)  
 Barcenías - Las Barcenías (Tarriba y Mata)  
 Barcenuca (Mata)  
 Bárcenucas de Abajo, Las (Rivero)  
 Barcenucas, Las - Bárcenucas (Tarriba, Mata y Rivero)  
 Barguía, La (Tarriba)  
 Cabona, La (Tarriba)  
 Cagiga, La (Mata)  
 Caldereta, La (Tarriba)  
 Calleja, La (Tarriba)  
 Callejón de la Cruz, El (Tarriba)  
 Callejón, El (Tarriba)  
 Cambera Río seco, La (Tarriba)  
 Camberona, La (Rivero y Mata)  
 Camino de la Quemada (Mata)  
 Camino, El (Tarriba y Mata)  
 Caminos Cruzados (Tarriba)  
 Camposanto, El - Camposanto (Mata)  
 Camposanto, Junto al - Camposanto, Contiguo al (Mata)  
 Canalón, El (Mata, Tarriba y Rivero)  
 Cara, La (Tarriba)  
 Carretera de la Mies, Cerca de la (Mata)  
 Carretera, La (Mata)



Casas del Río, Frente a la (Mata)  
 Casetuca, La (Mata)  
 Castañalón, El (Mata)  
 Castañera, La (Tarriba, Rivero y Mata)  
 Cava, La (Tarriba y Rivero)  
 Cava, Tras la (Tarriba)  
 Cementerio, Cerca del (Mata)  
 Cementerio, El (Mata)  
 Centro, El (Mata)  
 Cercas, Las (Tarriba)  
 Cerracín (Tarriba)  
 Cierro Joyuco (Tarriba)  
 Concejero - Concejero, El (Rivero y Mata)  
 Concejero, El Solar de (Rivero)  
 Cotejón, El (Tarriba)  
 Cotera, La - Cotera (Tarriba y Mata)  
 Coterón, El - Coterón (Tarriba y Rivero)  
 Cruz de Rioseco, La (Tarriba)  
 Cruz, La (Tarriba)  
 Cruza Caminos (Mata)  
 Cubías (Mata)  
 Cubías de Arriba (Mata)  
 Cubías, Hacia (Mata)  
 Cubo, El (Mata)  
 Cubras (Mata)  
 Cuesta, La (Tarriba)  
 Cuetos, Los (Tarriba)  
 Endemata (Mata)  
 Ermita, La (Tarriba)  
 Espía, La (Mata)  
 Espina, La (Rivero)  
 Esporías, Las (Rivero)  
 Espría, La - Espía, La (Mata y Rivero)  
 Fuente de Requito, La (Tarriba y Rivero)  
 Gándara, La (Mata)  
 Garrumba, La (Mata)  
 Gitón, El - Gitón (Tarriba)  
 Grande, La (Mata)  
 Hacia Cubías (Mata)  
 Hileja, La (Mata)  
 Hitón, El (Tarriba)  
 Horja, La (Mata)  
 Huerta del Herrero, Inmediata a la (Rivero)  
 Ileja (Mata)  
 Indiano, Del (Mata)  
 Jarmián (Mata)  
 Jitón, El - Jitón (Tarriba)  
 Joyacu, El (Tarriba y Mata)  
 Joyucos, Los (Tarriba y Mata)

Lagunal, El (Tarriba)  
 Launal, El (Tarriba)  
 Lindes de la Cuesta, Las (Tarriba)  
 Lindes de Rioseco, Las (Tarriba)  
 Lindes, Las (Tarriba)  
 Llendemata (Mata)  
 Llendemata la Grande (Mata)  
 Loma, La (Mata)  
 Mata (Mata)  
 Mata la Grande (Mata)  
 Matadas (Mata)  
 Matás (Tarriba y Mata)  
 Matás de Arriba (Mata)  
 Matorro, El - Matorro (Mata y Rivero)  
 Medio de Ella, En el (Mies Llendemata) (Mata)  
 Medio de la Vega, El (Llendemata) (Mata)  
 Medio, El (Llendemata) (Mata)  
 Medio, El (Mies de Navedas) (Mata)  
 Mies de Rivero, La (Rivero)  
 Mies Grande, La - Mies Grande (Mata)  
 Mies, En el Centro (Mata)  
 Navedas (Mata)  
 Ontoria (Rivero)  
 Paraje de Navedas (Mata)  
 Pedroladas (Mata)  
 Pedrucal (Mata)  
 Peral, Encima del (Mata)  
 Pomada, La (Mata)  
 Portilla de Concejero, La (Mata)  
 Portilla de Taberna Vieja, La (Tarriba)  
 Portilla, La (Tarriba y Mata)  
 Portillo de Concejero (Mata)  
 Prado de Navedas, Cerca del (Mata)  
 Prado de Riegos, Frente al (Mata)  
 Prado Martín (Mata)  
 Prado Sargento (Tarriba)  
 Prao Caminío (Tarriba y Mata)  
 Prao Camino (Tarriba y Mata)  
 Prao de la Lama (Rivero)  
 Quemada, Abajo de la (Mata)  
 Quemada, Cerca de la (Mata)  
 Quemada, La (Mata)  
 Rasilla, La (Mata)  
 Requejada, La - Requejada (Mata)  
 Requejón (Mata)  
 Requito (Tarriba, Mata y Rivero)  
 Requito, Frente a (Mata)  
 Río, Cerca del (Mata)  
 Río, El (Mata)



Rioseco - Río Seco (Tarriba, Mata y Posajo)  
 Rivera, La (Mata)  
 Rivero (Tarriba)  
 Sarañal, El - Sarañal (Mata)  
 Sarrañal - Sarrañal, El (Mata)  
 Sauco, El (Mata)  
 Sel de la Lama (Mata)  
 Solar de Concejero, El (Rivero)  
 Torcas, Las - Torcas (Tarriba, Rivero y Mata)  
 Valleja, La (Tarriba)  
 Vallejos, Los (Tarriba)  
 Vega de Llendemata (Mata)  
 Vega de Tarriba (Tarriba y Rivero)

## TOPÓNIMOS DE FINCAS, POLÍGONO 7

Agüera, La (Posajo)  
 Ahijabueis (Posajo)  
 Ancedas, Las (Tarriba)  
 Arroyo, Junto al (Jain)  
 Balastra (Posajo)  
 Baltabajo (Posajo)  
 Baltasajo (Posajo)  
 Barga, La - Varga, La (Tarriba)  
 Barguía y la Hoya (Tarriba)  
 Barquía y Joya (Tarriba)  
 Barrio, En el (Posajo)  
 Caba, La (Jain)  
 Cabo - Cabo, El (Posajo)  
 Calero, El (Tarriba)  
 Callejón de la Barguía, El (Tarriba)  
 Callejón, El (Posajo)  
 Caminío (Jain y Posajo)  
 Canaleja - Canaleja, La (Posajo)  
 Cantero (Posajo)  
 Casa Quemada (Posajo)  
 Casa Sola (Jain)  
 Casa, Delante de la (Rivero)  
 Casares, Los (Jain y Posajo)  
 Casco (Jain)  
 Casona, La (Posajo)  
 Castañera, La (Posajo)  
 Castillo, Cerca del (Posajo)  
 Castillo, El (Posajo y Jain)  
 Castruco del Castillo, El (Posajo)  
 Castruco, El (Posajo)  
 Cava, La (Jain)  
 Cerca del Castillo (Tarriba)  
 Chorco, El (Tarriba)

Corona, La (Jain)  
 Corralea, La (Posajo)  
 Corrales, El (Posajo)  
 Coter del Medio, La (Tarriba)  
 Coter, El (Tarriba)  
 Coteruco (Posajo)  
 Coteruco del Castillo, El (Posajo)  
 Cuesta de Ladreo, Encima de la (Jain y Posajo)  
 Cuesta de Ladreo, La - Cuesta de Laredo, La - Cuesta de Loredo, La (Jain y Posajo)  
 Cuesta Ladredo (Jain y Posajo)  
 Cuetos, Los (Tarriba y Posajo)  
 Dama, La (Tarriba y Jain)  
 Dama, La (Fuente) (Tarriba)  
 Dama, La (Jain)  
 Entrada Prados de la Lama, La (Rivero)  
 Escalera, La (Tarriba)  
 Focajo (Posajo)  
 Fontana, La (Tarriba)  
 Fuente de Posajo, La (Posajo)  
 Fuente la Hoya, La (Tarriba)  
 Fuente, La (Tarriba y Posajo)  
 Ganancias, Las (Posajo)  
 Guerra, La (Posajo)  
 Herrán, La (Jain)  
 Hocejo (Posajo)  
 Hoya de Posajo, La - Joya de Posajo, La (Posajo)  
 Hoya del Medio, La (Tarriba)  
 Hoya García, La (Tarriba)  
 Hoya, Encima de la (Tarriba)  
 Hoya, La (Tarriba y Posajo)  
 Hoyo, El (Posajo)  
 Hoyuco, El (Tarriba)  
 Huerta de la Herrán, La (Jain)  
 Huerta de la Hoya - Huerta de la Hoya, La (Tarriba y Posajo)  
 Huerta de la Pedrisca Pedrocillo (Rivero)  
 Huerta de la Pedrisca, La (Rivero)  
 Huerta de la Serna, La (Posajo)  
 Huerta de Media Aldea, La (Posajo)  
 Huerta de Pedro, La (Rivero)  
 Huerta de San José, La (Jain)  
 Huerta de Tarriba, La (Tarriba)  
 Huerta, La (Rivero)  
 Huertas de Pedrocillo, Las (Rivero y Tarriba)  
 Huertas de Rivero, Las (Rivero y Tarriba)  
 Huertas, Las (Tarriba y Rivero)  
 Huertos de Pedrocillo, Los (Rivero)  
 Jabalí - El Jabalí (Posajo)  
 Jain de Abajo (Jain)



Jocojo (Posajo)  
 Joyacu (Tarriba)  
 Ladreo (Jain y Posajo)  
 Llamadero (Rivero)  
 Llamaredas, Las (Rivero)  
 Llana de los Cuertos, La (Posajo)  
 Llana de Trascuetos, La - Llana de Trascueto, La (Posajo)  
 Llana, La (Tarriba y Posajo)  
 Media Aldea (Posajo)  
 Medio de la Mies, El (Mies de los Casares) (Jain y Posajo)  
 Medio de la Vega - Medio de la Vega, El (Posajo)  
 Medio, El (Mies de los Casares) (Jain y Posajo)  
 Mies por Posajo, A la Salida de la (Posajo)  
 Molino de la Hoya, El (Posajo)  
 Morosa, La (Tarriba y Jain)  
 Mozallea (Tarriba)  
 Nollazca (Tarriba)  
 Ocojo (Posajo)  
 Orvasas, Las (Posajo)  
 Paraba (Posajo)  
 Pasos, Los (Jain)  
 Pedre, El (Posajo)  
 Pedrocillo (Rivero)  
 Penías (Posajo)  
 Peñal, El (Jain)  
 Peñías (Posajo)  
 Piñal, El (Jain y Posajo)  
 Pomar, El (Tarriba)  
 Portilla de la Ansera ante el Molino Lena (Posajo)  
 Portilla de Peresines, La (Posajo)  
 Portilla de Posajo, A la Entrada de la (Posajo)  
 Portilla de Posajo, Junto a la (Posajo)  
 Portilla de Posajo, La (Posajo)  
 Portilla, Junto a la (Posajo)  
 Portilla, La (Posajo)  
 Pozo, El (Posajo)  
 Prado de la Dama (Posajo)  
 Prado de la Lama (Tarriba)  
 Prado de Povalín (Posajo)  
 Prado de Rivero (Posajo)  
 Prado Jabalí - Prado de Jabalí - Prao Jabalín, El (Posajo)  
 Prado Pedre (Posajo)  
 Prados de la Lama y Huertas (Rivero)  
 Prados de la Lama, Los - Prados Lama (Rivero, Tarriba y Jain)  
 Pueblo, El (Posajo)  
 Puente Valle, El (Jain)  
 Redonda, La (Tarriba y Posajo)  
 Regato Hondo, El (Posajo)  
 Resmoldo (Posajo)

Río los Trascuetos  
 Salcedo (Jain y Posajo)  
 Salcedo, Bajo - Salcedo, Debajo de - Salcedo, Abajo de (Jain y Posajo)  
 Salceo (Jain)  
 Salces, Los (Jain)  
 Salcielo (Jain)  
 Salida de la Mies por Posajo, A la (Posajo)  
 San Jorge (Tarriba)  
 Santa Agueda (Posajo y Jain)  
 Serna, La (Posajo y Jain)  
 Solar de José Campuzano, Junto al (Rivero)  
 Solar de la Hoya (Tarriba)  
 Solar de la Serna, El (Posajo)  
 Solar de Palacio, El (Posajo)  
 Solar del Castillo, El (Posajo y Jain)  
 Sorrasa, Bajo (Jain)  
 Sorrasa, La (Jain)  
 Sorraza, La (Jain y Tarriba)  
 Tejera, La (Posajo)  
 Tejeruca, La (Jain)  
 Tercias, Las (Posajo)  
 Tocíos, Los (Tarriba)  
 Torca, La (Tarriba)  
 Torco, El (Tarriba)  
 Tortoja, La (Posajo)  
 Trascuetos - Trascueto (Posajo)  
 Valle - Valle, El (Posajo)  
 Vallejo, El - Vallejo (Jain)  
 Vega de la Guerra (Jain)  
 Vega de Trascueto, La - Vega de Trascueto (Posajo)

## TOPÓNIMOS DE FINCAS, POLÍGONO 8

Agüera, La (Llano, Jain y Posajo)  
 Alisas, Las (La Agüera)  
 Ánimas (Llano)  
 Arenosa, La (Sovilla)  
 Bajorcadas, Las (Sovilla)  
 Barbonada, La (Sovilla)  
 Bárcena, La - Bárcena (Llano)  
 Bardales, Los (Llano)  
 Bardalón, El (Llano)  
 Bardalón, Inmediato al (Llano)  
 Besayuca (Llano)  
 Caba de Palacio, La (Jain)  
 Caba, La (Jain)  
 Calcera (Rivero)  
 Cambera de la Torre, La (Llano)  
 Camino de San Pedro, El (Llano)

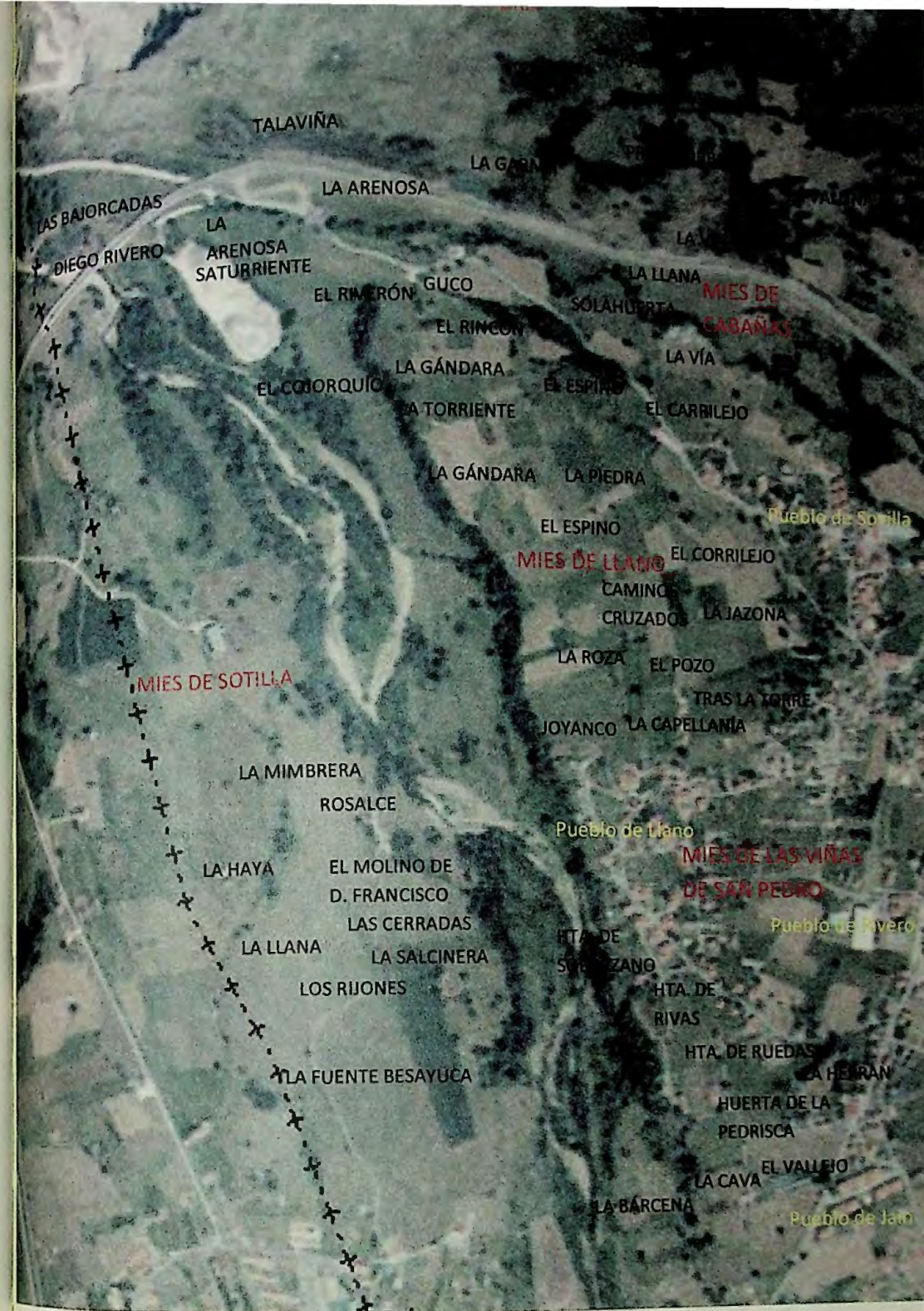


Camino de Sovilla a Llano (Llano)  
 Camino de Sovilla a Llano, Cerca del (Llano)  
 Camino, El (Llano)  
 Caminos Cruzados (Llano)  
 Canas, Las (Llano)  
 Capellanía, La (Llano)  
 Carralero, Encima de (Llano)  
 Carrillejo, El (Sovilla)  
 Casa de Eugenio Gutiérrez Vargas, Encima (Llano)  
 Casa de Eugenio Gutiérrez, Encima de la (Llano)  
 Casa de Manuel Campuzano, Encima de la (Llano)  
 Casa de Pilar, Arriba de la (Llano)  
 Casa de Vicente González, Sobre la (Llano)  
 Castañal de la Plaza, El (Llano y Sovilla)  
 Castaño de la Plaza, El (Llano y Sovilla)  
 Cava de Palacio, La (Jain)  
 Cava, La (Jain)  
 Cementerio, Cerca del (Llano)  
 Cercados, Los (Llano)  
 Cerrada (Llano)  
 Cerrada Titulada la Arenosa (Llano)  
 Cerradas de la Arenosa, Las (Llano)  
 Cerradas, Las (Llano)  
 Cojorco, El (Llano y Posajo)  
 Cojorgueo, El (Llano)  
 Cojorquío, El (Llano)  
 Corillejo, El (Sovilla)  
 Cotería, La (Llano)  
 Cruza Caminos (Llano)  
 Cuesta de Laredo, La - Cuesta de Ladreo, La (Jain)  
 Cuesta del Molino Cachurro, La (Llano)  
 Cuesta, La (Posajo)  
 Diego Rivero (Llano)  
 Encaño, El (Llano y Jain)  
 Espina, La (Llano)  
 Espino, El - Espino (Llano y Sovilla)  
 Estorregado, El (Llano)  
 Franca, La (Llano)  
 Fuente Besayuca, La (Llano)  
 Fuente de Cojorco, La (Llano)  
 Gala, La (Llano, Jain y Posajo)  
 Gallamo, El (Llano)  
 Gándara Prieta, La (Llano)  
 Gándara, La - Gándara (Llano y Sovilla)  
 Gándara, Para ir a la (Sovilla)  
 Guco (Sovilla)  
 Haya, La (Llano)  
 Heras, Las (Llano)  
 Hijadera, La (Llano)

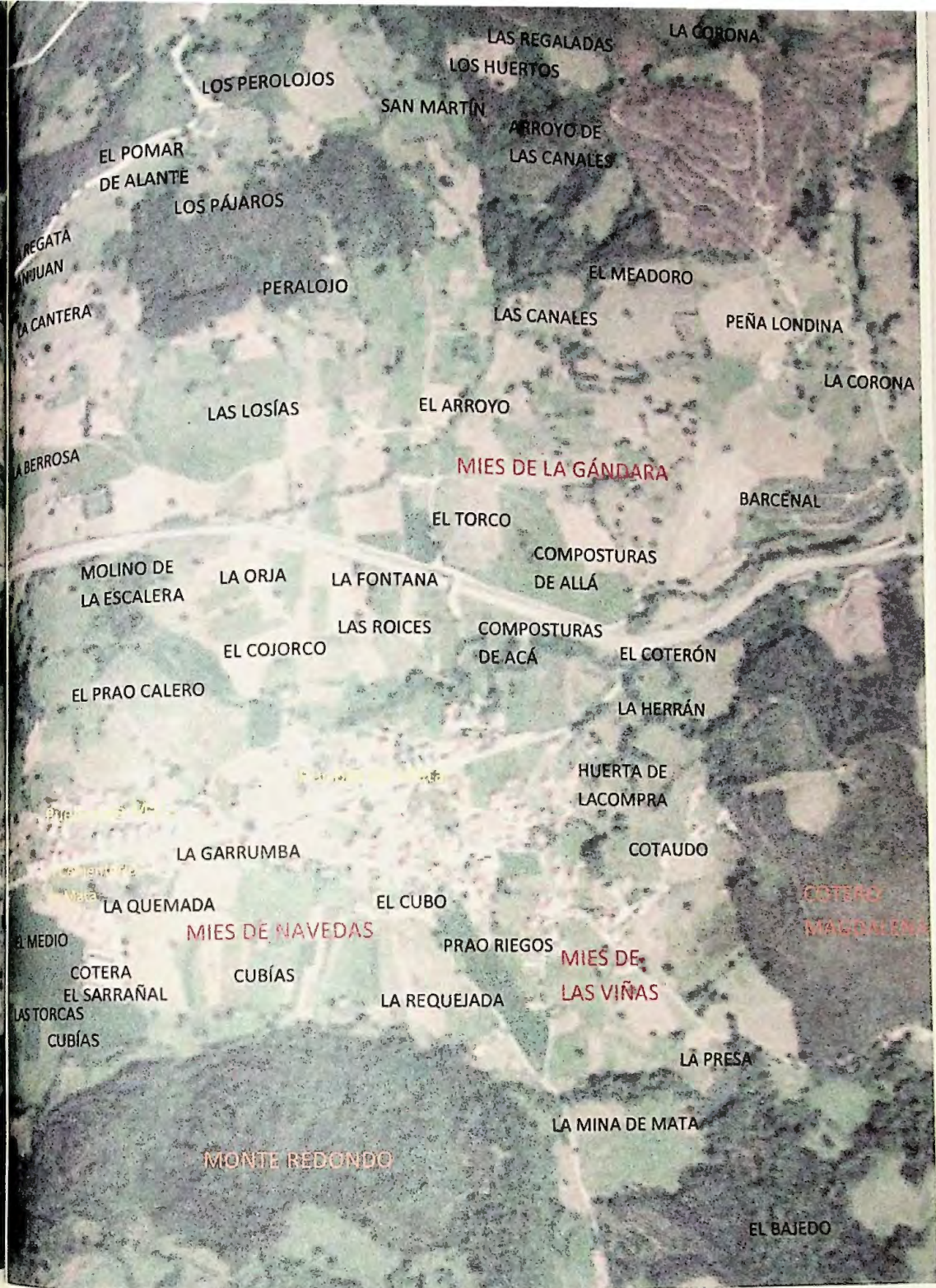
## MAPAS











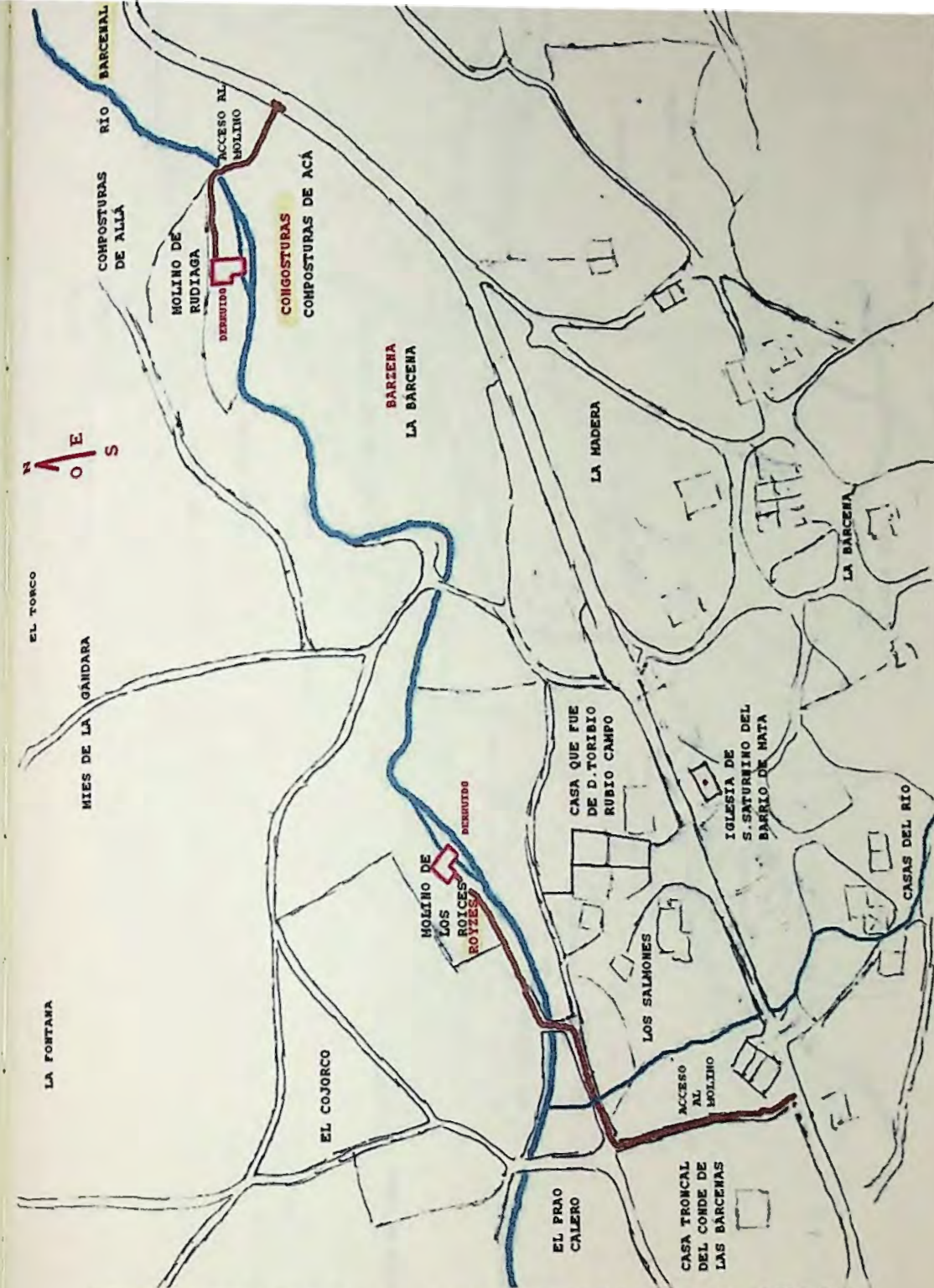






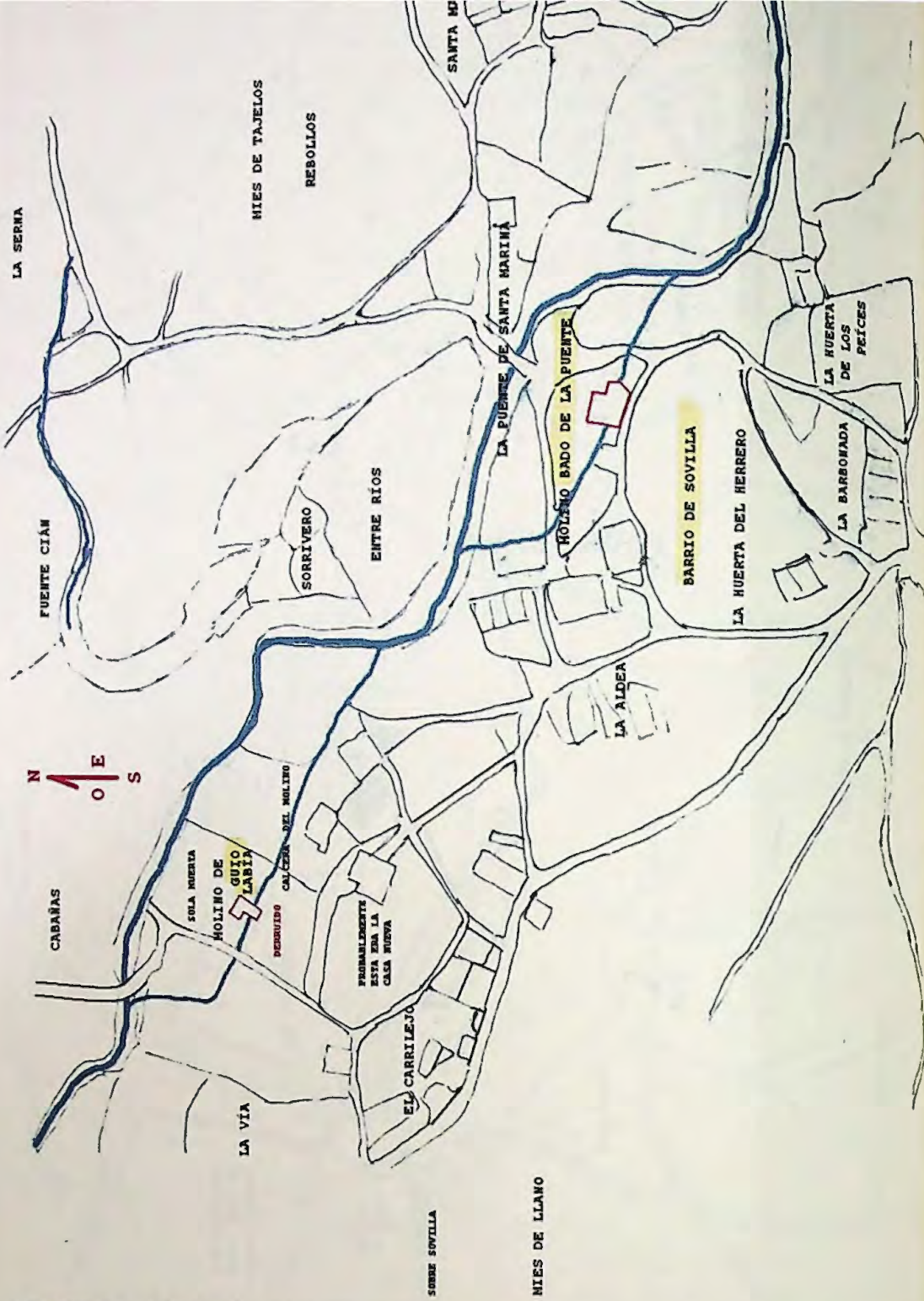


MATA. SITUACIÓN DEL ANTIGUO MOLINO DE LA ESCALERA

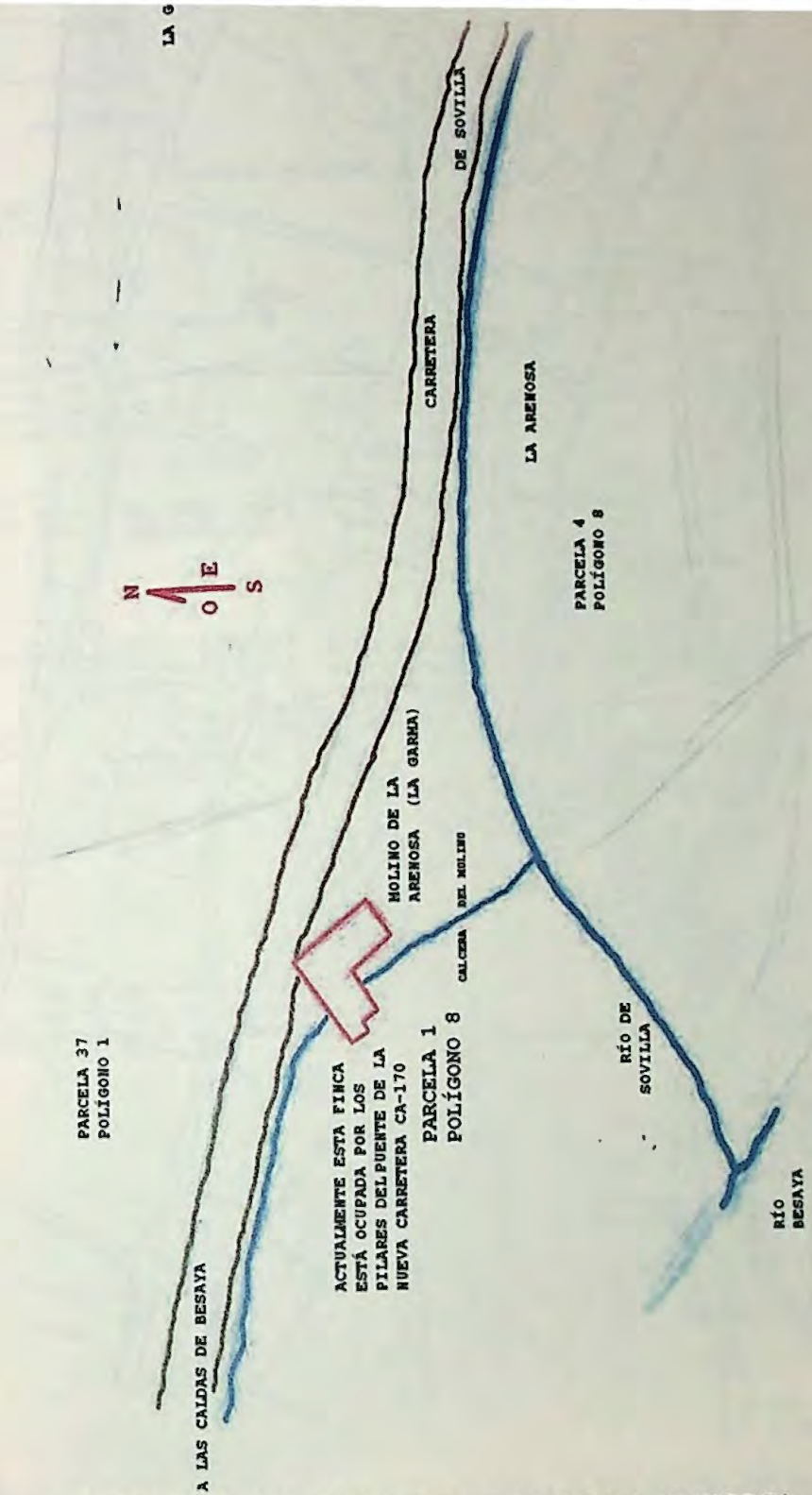


MATA. SITUACIÓN DE LOS ANTIGUOS MOLINOS DE LOS ROYCES Y RUDIAGA



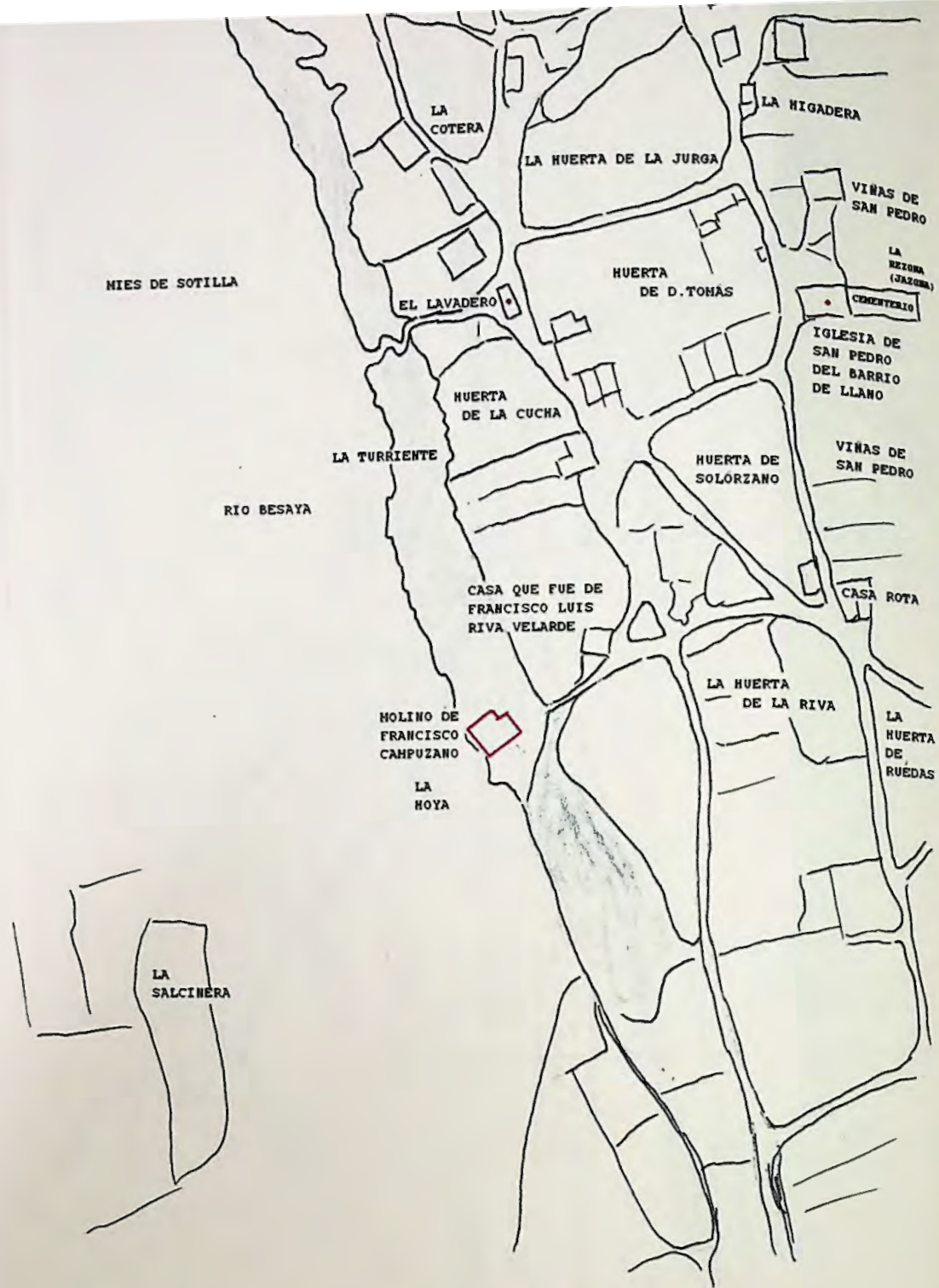


SOVILLA. ANTIGUO MOLINO DE GUIO LABIA Y BADO DE LA PUENTE

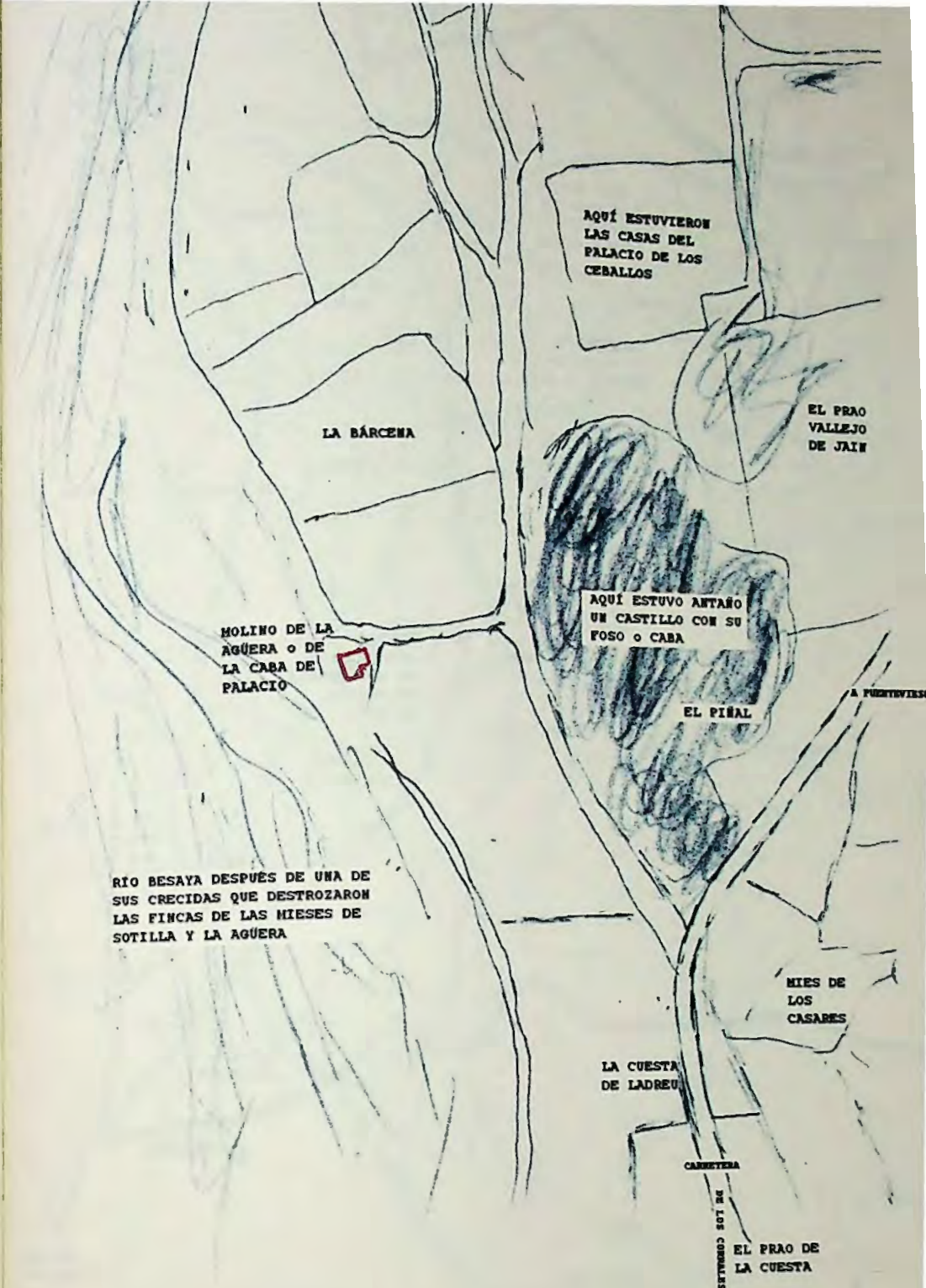


SOVILLA. ANTIGUO MOLINO DE LA ARENOSA





LLANO. ANTIGUO MOLINO DE FRANCISCO CAMPUZANO

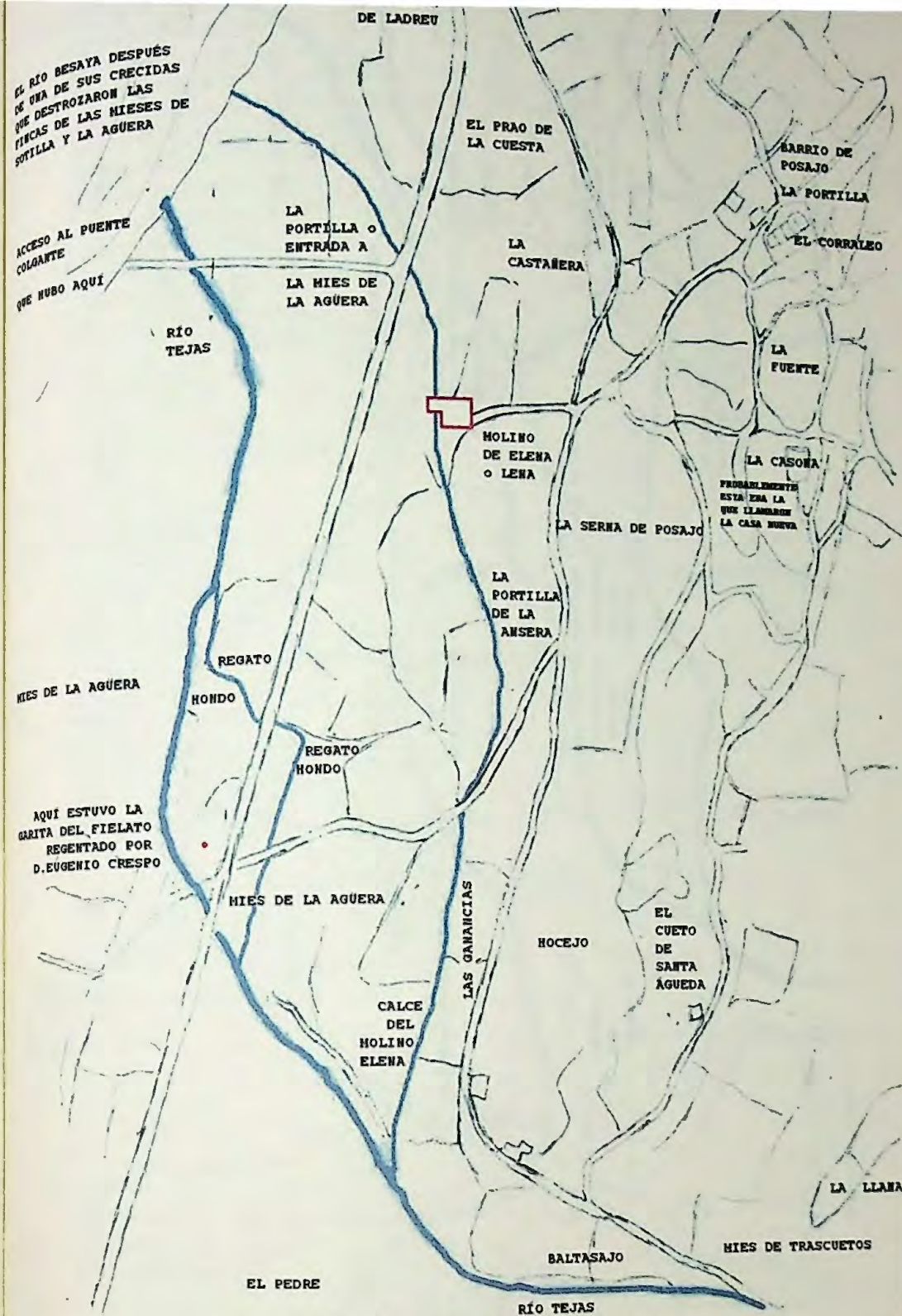


JAIN. ANTIGUO MOLINO DE LA AGÜERA O DE CABA DE PALACIO



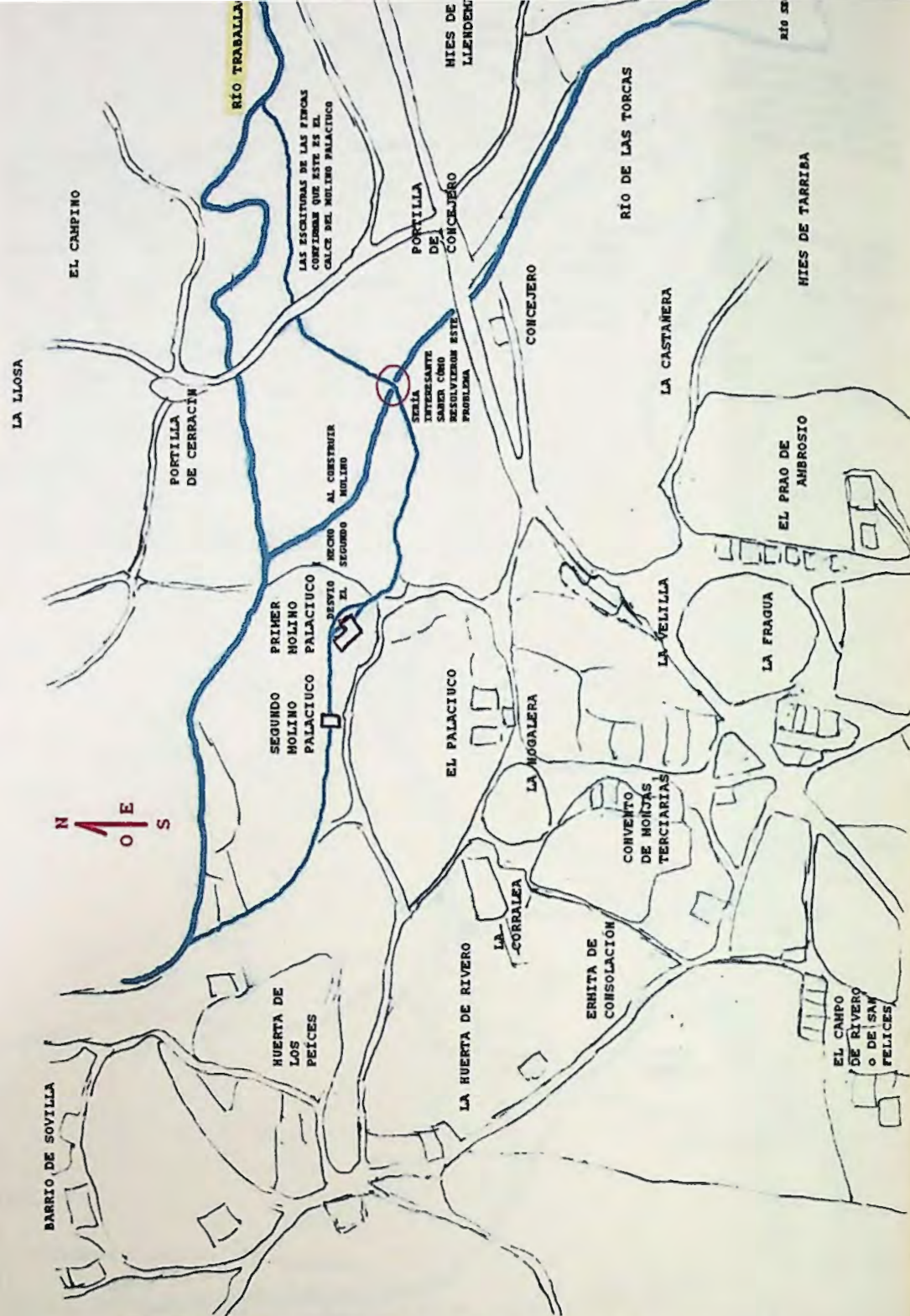


MATA. POSIBLE LOCALIZACIÓN DEL ANTIGUO MOLINO DEL CUBO



IAIN. ANTIGUO MOLINO DE LENA





RIVERO. ANTIGUOS MOLINOS DE EL PALACIUCO

Hoyo, El (Llano y Rivero)  
 Huerta de Arriba, La (Llano)  
 Huerta de la Pedrisca, La (Jain)  
 Huerta de Riva, La - Huerta de Rivas, La - Huerta de la Riva, La (Llano)  
 Huerta de Ruedas, La (Llano)  
 Huerta de San Felices, La (Llano)  
 Huertas Redondas (Llano)  
 Jazona - Jazona, La (Llano)  
 Jino - Gino (Sovilla)  
 Joblanco (Llano)  
 Jollanco (Llano)  
 Jonduca - Honduca (Llano)  
 Jorca, La (Llano y Sovilla)  
 Joyamo (Llano)  
 Ladreo (Jain)  
 Lastra, La (Llano)  
 Linde, Arriba de la (Llano)  
 Llago (Llano)  
 Llana, La (Llano)  
 Llao (Llano)  
 Llascavida (Llano)  
 Lozano (Llano)  
 Lozona (Llano)  
 Matorro, El - Matorro (Llano)  
 Mies de Llano, La - Mies de Llano (Llano y Sovilla)  
 Mimbrera, La (Llano)  
 Mobracas (Llano)  
 Molino Cachurro (Llano)  
 Molino de Don Francisco, El (Sotilla)  
 Molino de la Agüera, El (Llano)  
 Molino de la Casa Ceballos, Junto al (Jain)  
 Molino de Quico la Hoya, El (Llano)  
 Molino Francisco Campuzano, Frente Presa (Sotilla)  
 Molino García, El (Llano)  
 Molino, Bajo el (Jain)  
 Molino, El (Llano y Jain)  
 Morraca, La (Llano)  
 Muela, La (Llano)  
 Nogales, Los (Llano)  
 Nogalones, Los (Llano)  
 Palacio, El (Jain)  
 Palacio, El Solar de (Llano)  
 Pedreguera, La (Llano)  
 Pedrisca, La (Jain y Llano)  
 Pelambre, La - Pelambra, La (Llano)  
 Peñamuygorda (Llano)  
 Peñaroyales (Llano)



Perala, La (Llano)  
 Piedra encima de la Casa de Eugenio Gutiérrez Vargas (Llano)  
 Piedra, La - Piedra (Sovilla y Llano)  
 Pontanilla de Llago, La (Rivero)  
 Pontanilla, La (Rivero)  
 Poñorrales (Llano)  
 Porrinales - Porrunales (Llano)  
 Portilla del Castañal de la Plaza, La (Sovilla)  
 Portilla, La (Llano)  
 Portillejo (Sovilla)  
 Pozo de Llano, El (Llano)  
 Pozo, El - Pozo (Llano)  
 Pozollado - Pozo Llao, El - Pozo Llago, El (Rivero y Llano)  
 Prado Calderón, El (Llano)  
 Prado de D. Pedro (Llano)  
 Prado de Juanito (Llano)  
 Prado de Pepa (Llano)  
 Prado de Ramona (Llano)  
 Prado de Roque (Llano)  
 Prado del Marqués, El (Llano)  
 Prado Redondo, El (Jain y Llano)  
 Pradones, Los - Pradones (Llano)  
 Prao Cagigo (Llano)  
 Prao de Juanito, El (Llano)  
 Puente de Besaya - Puente de Besaya, El (Llano)  
 Pumarales (Llano)  
 Puntón, El (Llano)  
 Purinales (Llano)  
 Purunales - Pumales (Llano)  
 Rabones, Los (Llano)  
 Rebujones (Llano)  
 Regato Hondo (Llano)  
 Rijones - Rijones, Los (Llano)  
 Rincón, El (Llano y Sovilla)  
 Río Salces - Rosalce - Rosalces (Llano)  
 Riverón, Bajo el (Llano)  
 Riverón, El (Llano)  
 Rosa, La (Llano)  
 Roza de la Piedra, La (Llano)  
 Roza, Junto a la (Llano)  
 Roza, La (Llano)  
 Rozas, Las (Llano)  
 Ruedas (Llano)  
 Salcinera, La (Llano)  
 San Francisco (Llano)  
 Saturriente - Saturrento - Saturreto (Llano y Sovilla)

Solar de Santa...  
 Sotilla (Llano)  
 Sotilla del Haya, La (Llano)  
 Sotorriente, El - Sotorriente, La (Llano)  
 Sovilla, Encima de (Llano y Sovilla)  
 Sovilla, Sobre (Llano y Sovilla)  
 Subida, La (Llano)  
 Suertes, Las (Llano)  
 Torre de la Aguilera, Cerca de la (Llano)  
 Torre de la Aguilera, La (Llano)  
 Torre, Detrás de la (Llano)  
 Torre, Entre la (Llano)  
 Torre, Junto a la (Llano)  
 Torre, La - Torre (Llano y Sovilla)  
 Torre, Tras la (Llano y Sovilla)  
 Torrejón (Llano)  
 Torrentón, El - Torrentón (Llano)  
 Torriente, La - Torriente (Llano)  
 Tortoja, La (Posajo)  
 Trébol, El (Llano)  
 Valleja, La - Valleja (Llano y Sovilla)  
 Vallejo, El - Vallejo (Jain)  
 Vega de la Agüera - Vega de la Agüera, La (Llano y Jaín)  
 Vega de la Agüera, La (Posajo)  
 Vega de Llano, La - Vega de Llano (Llano)  
 Vega de Llano, Paraje de la (Llano)  
 Vega de Sotilla, La (Llano)  
 Venas (Llano)  
 Viñas de San Pedro, Las (Llano)  
 Viñas, Las (Llano)  
 Zazona, La (Llano)

## TOPÓNIMOS DE FINCAS EN TERRENO URBANO POLÍGONO 43055 AL 49253

Agüera, Cerrado de la (Posajo)  
 Agüera, El Medio de la (Posajo)  
 Agüera, La (Posajo)  
 Aldea de Arriba, La (Sovilla)  
 Aldea de Sovilla, La (Sovilla)  
 Aldea y Huerta del Ruyo, La (Sovilla)  
 Aldea, La (Sovilla)  
 Almacén, El (Rivero)  
 Arriba (Llano)  
 Ayuntamiento, Frente al (Rivero)  
 Balapuerto (Sovilla)  
 Baolapuerto (Sovilla)



Bárcena, La (Llano)  
 Barrio de la Pontanía (Rivero)  
 Barrio la Aldea (Sovilla)  
 Barrio Sorrivero (Sovilla)  
 Borboná, La (Sovilla)  
 Borbonada, La (Sovilla y Llano)  
 Cabo, El (Posajo)  
 Calcera (Rivero)  
 Calleja de la Torre, La (Llano)  
 Campo de la Coterá, El (Llano)  
 Campo de la Pelada, Junto al (Llano)  
 Campo de la Torre de la Aguilera, El (Sovilla)  
 Campo de Riva, El (Llano)  
 Campo de Rivero, El (Rivero)  
 Campo de San Felices, El (Rivero)  
 Campo, El (Rivero)  
 Capellanía, La (Llano)  
 Carretera, Junto a la (Jain)  
 Carrilejo - Carrilejo, El (Sovilla)  
 Carrilejo, A Espaldas de la Casa (Sovilla)  
 Carrilejo, Al Frente de la Casa (Sovilla)  
 Casa Anterior, Frente a la (Jain)  
 Casa del Médico, La (Llano)  
 Casa, Frente a la (Jain)  
 Casares, Los (Posajo y Jain)  
 Casarrota, La - Casa Rota - Casarrota (Llano)  
 Cauce del Hoyo, Junto al (Llano)  
 Cercados de Posajo, Los (Posajo)  
 Cercados, Los (Posajo)  
 Cerrada de Don Miguel, Bajo la (Posajo)  
 Cerrada de Don Miguel, La - Cerrada de D. Miguel, La (Posajo)  
 Cerrada de la Agüera, La (Posajo)  
 Cerrada, La (Posajo)  
 Cerradas de D. Miguel, Las (Posajo)  
 Cerradas de Don Miguel, Bajo las (La Agüera)  
 Cerradas, Bajo las (Llano)  
 Cerradas, Dentro y Fuera de las (La Agüera)  
 Cerradas, Las - Cerradas (Posajo, Jain y Llano)  
 Cojorco, El (Llano, Jain y Posajo)  
 Compuerta de Elena, La - Compuerta de Elena (Posajo)  
 Consolación (Rivero)  
 Corralea, La (Rivero)  
 Corraleo, El (Rivero, Sovilla y Posajo)  
 Corrilejo, El - Corrillejo (Sovilla)  
 Coterá de Abajo, La (Llano)  
 Coterá, La (Llano)  
 Cucha, La (Llano)  
 Cuesta de Laredo, La (Posajo)  
 Cuesta, La (Posajo)

El Bardalón - ...  
 Elena (Posajo)  
 Entrada, La (Posajo)  
 Ermita de Consolación, Detrás de (Rivero)  
 Escalera de Jain, La (Jain)  
 Escuela, La (Rivero)  
 Estacas, Bajo las (Posajo)  
 Estacas, Las (Llano)  
 Fontana, La (Jain)  
 Fuente de Cojorco, La (Llano)  
 Gala, Arriba de la (Llano)  
 Gala, Encima de la (Llano)  
 Gala, La (Posajo y Llano)  
 Gala, Próximo a la (Posajo)  
 Gala, Sobre la (Llano)  
 Ganancias, Las (Posajo y Llano)  
 Gao, El (Rivero)  
 Granja, La (Sovilla)  
 Gutiérrez, Los (Sovilla)  
 Herrán, La (Jain)  
 Hijadera, La (Llano)  
 Hoyo, El (Rivero)  
 Huerta de Arriba - Huerta de Arriba, La (Llano)  
 Huerta de Borbón, La (Sovilla)  
 Huerta de Consolación - Huerta de Consolación, La (Rivero)  
 Huerta de Don Tomás - Huerta de Tomás - Huerta de Don Tomás, La (Llano)  
 Huerta de la Coterá, La (Llano)  
 Huerta de la Cucha, La (Llano)  
 Huerta de la Herrán, La - Huertas de Herrán, Las (Jain y Posajo)  
 Huerta Jarrero (Sovilla y Rivero)  
 Huerta de la Jerga, La (Llano)  
 Huerta de la Jurga, La (Llano)  
 Huerta de la Pedrisca Pontanilla, La (Jain)  
 Huerta de la Pedrisca, La (Jain)  
 Huerta de la Pontanilla, La (Rivero)  
 Huerta de la Riva, La - Huerta de Riva, La (Llano)  
 Huerta de Llano, La (Llano)  
 Huerta de los Laguillos, La (Jain)  
 Huerta de los Peces, La - Huerta de los Peices, La (Sovilla)  
 Huerta de los Prados de la Lama, La (Rivero)  
 Huerta de Rivero, La - Huertas de Rivero, Las (Rivero y Sovilla)  
 Huerta de Ruedas, La (Llano)  
 Huerta de San Felices, La (Rivero)  
 Huerta de San José, La (Jain)  
 Huerta de Solórzano, La (Llano)  
 Huerta de Sovilla, La (Sovilla)  
 Huerta del Herrero, La - Huerta del Herrero (Sovilla y Rivero)  
 Huerta del Ruyo - Huerta del Ruyo, La (Sovilla)  
 Huerta, La (Llano y Rivero)



Huertas de Pedrecillo, Las (Rivero)  
 Huertas de Rivero, Las (Rivero)  
 Huertas de San Felices Pedrocillo, Las (Rivero)  
 Huertas de San Felices, Las (Rivero)  
 Huertas, Las (Rivero)  
 Iglesia, La (Rivero)  
 Ijadera (Llano)  
 Jain de Abajo (Jain)  
 Jiadera (Llano)  
 Lena (Posajo)  
 Llago (Llano)  
 Llamadero (Rivero)  
 Llamaredas, Las (Rivero)  
 Marqués, El (Llano)  
 Medio, El (Posajo)  
 Mies de Jain, La (Jain)  
 Mies de la Agüera (Posajo y Jain)  
 Molino Cachurro, Encima del (Llano)  
 Molino de Elena, El - Molino de Lena, El (Posajo)  
 Molino Elena, Contiguo al (Llano)  
 Nueva, La (Rivero)  
 Ondo (Posajo)  
 Pedre, El (Posajo)  
 Pedrecilla, La - Pedrecillo (Rivero)  
 Pedrisca, La (Jain)  
 Pelá, La (Llano)  
 Pelada, La (Llano y Rivero)  
 Pelambre, La - Pelambre (Posajo y Llano)  
 Perala, La (Llano)  
 Peresines (Posajo)  
 Piedrecilla, La (Rivero)  
 Pontanía, La (Rivero)  
 Pontanilla, La - Pontanilla (Jain y Rivero)  
 Pontón de la Gala, Arriba del (Llano)  
 Pontón de la Gala, El (Llano)  
 Pontón del Molino, El (Llano)  
 Pontona, La (Sovilla)  
 Pontonía, La - Pontonía (Rivero)  
 Portilla de Jain de Arriba, Próximo (Jain)  
 Portilla de la Ansera, La (Posajo)  
 Portilla de la Encera, Enfrente de la (Posajo)  
 Portilla de Peresines, La (Posajo)  
 Portilla de Posajo, A la Entrada de la (Posajo)  
 Portilla de Posajo, La (Posajo)  
 Portilla del Anterior, Contiguo a la (Posajo)  
 Portilla, La (Jain y Posajo)  
 Portillo, El (Llano)  
 Pozo de Llago, El (Llano)  
 Pozo Llao, El (Llano)

Pozo Ondo, El (Llano)  
 Prado del Marqués, El - Prao del Marqués, El (Llano)  
 Prados de la Lama y Huertas, Los (Rivero)  
 Prados de la Lama, Los (Jain y Rivero)  
 Puebla, La (Posajo)  
 Puntón, El (Llano)  
 Purga, La (Llano)  
 Rasilla, La (Llano)  
 Regato Hondo - Regato Hondo, El - Regato Ondo, El (Llano y Posajo)  
 Regato Hondo, Poniente del (Posajo)  
 Riberón (Llano)  
 Rincón, El (Sovilla)  
 Rinconada, La (Llano)  
 Río, El (Sovilla)  
 Ríos, Entre (Sovilla)  
 Riva, La (Llano)  
 Rivera, La (Rivero)  
 Rivero y Pedrecillo (Rivero)  
 Rucabao Penías (Posajo)  
 Ruedas (Llano)  
 San Pedro (Llano)  
 San Roque (Rivero)  
 Serna, La (Jain)  
 Solar de Carrillejo, El (Sovilla)  
 Solar de Casarota, El (Llano)  
 Solar de Consolación (Rivero)  
 Solar de Corralejo (Sovilla)  
 Solar de Fragua (Rivero)  
 Solar de Riva, El (Llano)  
 Solar San Roque (Rivero)  
 Solórzano (Llano)  
 Sorrasa, Bajo (Jain)  
 Sorraza, La (Jain y Tarriba)  
 Sorrivero (Sovilla)  
 Tajea (La Agüera)  
 Tejera, La (La Agüera)  
 Tejeruca, La (Jain)  
 Torre, Detrás de la (Llano)  
 Torre, La (Sovilla y Llano)  
 Torre, Tras la (Llano y Sovilla)  
 Tortoja, La (Posajo)  
 Vallejo, El - Vallejo (Jain)  
 Vega de la Agüera (Llano y Posajo)  
 Vega, A la Entrada de la (Llano)  
 Velilla, La (Rivero)  
 Venta de Sovilla, La (Sovilla)  
 Venta, La (Sovilla y Rivero)  
 Viñas de San Pedro, Las (Llano y Rivero)  
 Viñas, Las (Llano)



**TOPÓNIMOS DE FINCAS EN TERRENO URBANO**  
**POLÍGONO 50188 AL 59254**

Barcelonesa, La (Mata y Rivero)  
 Barcenucas, Las (Tarriba)  
 Barrio de la Coterá – Barrio la Coterá (Tarriba)  
 Barrio de la Pelá – Calle de la Pelá (Rivero)  
 Barrio, El (Rivero y Sopenilla)  
 Cagiga y la Rual, La (Sopenilla)  
 Cagiga, La (Sopenilla)  
 Calle de la Pelá (Rivero)  
 Calzada, La (Tarriba)  
 Camino de la Mies, Junto al (Mata)  
 Camino Peonil de la Mies, Junto al (Mata)  
 Campino - Campino, El (Sopenilla y Santa Marina)  
 Campo Inmediata a la casa de Esta, El (Sopenilla)  
 Campo, El (Sopenilla)  
 Camposanto, El (Mata)  
 Campuco, El (Tarriba)  
 Carretera, Junto a la (Sopenilla)  
 Carretera, La (Mata)  
 Casa, Delante de la (Sopenilla)  
 Casa, Detrás de la (Rivero)  
 Casa, Pegante a la (Sopenilla)  
 Castañolón - Castañolón - Castañolón, El (Mata)  
 Castañera de Rivero, La (Rivero)  
 Castañera, La (Tarriba y Rivero)  
 Castañón, El - Castañón (Mata)  
 Catarruya - Catarruyo (Sopenilla)  
 Cava, La (Tarriba)  
 Ceballos, Los (Sopenilla)  
 Ceján (Sopenilla)  
 Chica, La – Chica (Mata y Rivero)  
 Concejero - Concejero, El (Rivero y Mata)  
 Concepción, La (Rivero)  
 Consolación (Rivero)  
 Corralea, La (Rivero)  
 Corraleo, El (Rivero)  
 Coterá, La (Tarriba y Rivero)  
 Cruza Caminos (Mata)  
 Cuevas, Las (Rivero)  
 Dendemata (Rivero)  
 Ermita, La (Tarriba)  
 Espiga, La (Mata)  
 Espina, La (Mata)  
 Espría, Frente a la (Mata)  
 Espría, La (Mata y Rivero)  
 Fontana, Junta a la (Tarriba)  
 Fontana, La (Tarriba y Rivero)

Fragua, La (Mata)  
 Fuente de Sarrañal, La (Mata)  
 Gala, La (Llano)  
 Gandre, La (Mata)  
 Hoya, La (Tarriba)  
 Hoyo, El (Sopenilla)  
 Huerta a su Espalda, Con (Sopenilla)  
 Huerta de la Rasilla, La (Mata)  
 Huerta de Pedrecillo, La – Huerta de Pedrocillo, La (Tarriba y Rivero)  
 Huerta de Rivero, La (Rivero)  
 Huerta de Tarriba, La (Tarriba)  
 Huertas de Pedrocillo, Las (Tarriba y Rivero)  
 Huertas de San Felices, Las (Rivero)  
 Huertas, Las (Tarriba y Rivero)  
 Iglesia, La (Rivero)  
 Lagunal, El (Tarriba)  
 Lastría (Mata)  
 Llendemata (Mata y Rivero)  
 Llendemata la Chica - Llendemata Chica (Mata)  
 Llendemata la Grande (Mata)  
 Llosa, La (Santa Marina y Sopenilla)  
 Lobos, Los (Sopenilla)  
 Maricastellana – María Castellana (Sopenilla)  
 Mata la Chica (Mata)  
 Mata la Grande (Mata)  
 Medio, El (Mata)  
 Mies de Llendemata (Mata)  
 Mies de Tarriba, A la Entrada de la (Tarriba)  
 Mies Grande (Mata)  
 Momio (Sopenilla)  
 Momo, El – Momo (Sopenilla)  
 Momos, Los (Sopenilla)  
 Monteros, Los (Sopenilla)  
 Nogalera, La (Rivero)  
 Palaciuco, El (Rivero)  
 Pasos, Los (Tarriba)  
 Pelá, La (Tarriba)  
 Pelada, La (Tarriba y Rivero)  
 Peñas de San Jorge, Las (Tarriba)  
 Piconá, La (Mata)  
 Picos, Los (Rivero)  
 Pomar, El (Tarriba)  
 Portilla de Abajo, La (Sopenilla)  
 Portilla de Cerracín, Junto a la (Sopenilla)  
 Portilla de Cerracín, La (Sopenilla)  
 Portilla de Santa Olalla, Junto a la (Sopenilla)  
 Portilla de Sopenilla, La (Sopenilla)  
 Portilla, Junto a la (Sopenilla)  
 Portilla, La (Tarriba y Sopenilla)



Pozo, El (Mata)  
 Prado de D. Félix, El - Prado Félix, El (Sopenilla)  
 Prado de los Picos, El (Rivero)  
 Prados de la Lama, Los (Tarriba y Rivero)  
 Pumar, El (Tarriba)  
 Quemada, La (Mata)  
 Quintana, La (Sopenilla)  
 Rasilla, La (Tarriba)  
 Regata, La - Regato, El (Tarriba)  
 Revenía, La (Sopenilla)  
 Roal, La (Sopenilla)  
 Rual, La (Sopenilla)  
 San Jorge (Tarriba)  
 San Jorge, Subida de (Tarriba)  
 San Roque (Rivero)  
 Santa Olalla (Sopenilla)  
 Santa Olalla, Entrada a (Sopenilla)  
 Sarañal, El - Sarrañal, El - Sarrañal (Mata)  
 Saucó, El (Mata)  
 Solar (Tarriba)  
 Solar de Campuzano, Dentro del (Sopenilla)  
 Solar de Campuzano, El - Solar de los Campuzano, El (Sopenilla)  
 Sopenilla, El Lugar de (Sopenilla)  
 Tajelos (Sopenilla y Santa Marina)  
 Torcas, Las (Mata)  
 Velilla, La (Rivero)  
 Zampallones (Sopenilla)

# **TOPÓNIMOS DE FINCAS EN TERRENO URBANO**

## **POLÍGONO 60244 AL 67266**

Bárcena Junto a la Casa, La (Mata)  
 Bárcena, La (Mata)  
 Barcenía, La (Mata)  
 Barrio la Rasilla (Mata)  
 Báscula, La (Mata)  
 Casa, Delante de la (Mata)  
 Casas del Río, Frente a las (Navedas)  
 Castañera Pueblo Mata (Mata)  
 Castañera, La - Castañera (Mata)  
 Cavada, La (Mata)  
 Cementerio de la Parroquia, Junto al (Mata)  
 Chica, La (Mata)  
 Cojorco, El (Mata)  
 Compra, La (Mata)  
 Garrumba Prado de Navedas, La (Mata)  
 Garrumba, La (Mata)  
 Gerra, La (Mata)  
 Gerrán, La (Mata)

Guerra, La (Mata)  
 Herrán, La (Mata)  
 Huerta de la Bárcena, La - Huerta de la Bárcena (Mata)  
 Huerta de la Galana, La (Mata)  
 Huerta de la Madera (Mata)  
 Huerta de la Rasilla, La (Mata)  
 Huerta de Vargas, La (Mata)  
 Huerta Gera (Mata)  
 Huerta Pablona, La (Mata)  
 Iglesia de San Saturnino, Junto a la (Mata)  
 Jerra, La (Mata)  
 Jerrán, La (Mata)  
 Madera, La (Mata)  
 Mata, El Lugar de (Mata)  
 Navedas (Mata)  
 Paradero, El - Paradero (Mata)  
 Peral, El (Mata)  
 Peral, Encima del (Mata)  
 Perala, La (Mata)  
 Pozo, El (Mata)  
 Prado de Navedas Rasilla, Junto al (Mata)  
 Prado de Navedas, Junto al (Mata)  
 Rasilla de Adelante, La (Mata)  
 Rasilla de Atrás en Huerta Fiscala, La (Mata)  
 Rasilla de Atrás en Huerta Triscada, La (Mata)  
 Rasilla de Atrás, La (Mata)  
 Rasilla en el Pueblo, La (Mata)  
 Rasilla, La (Mata)  
 Rincón, El (Mata)  
 Río de la Gándara, El (Mata)  
 Río, El (Mata)  
 Salmones, Los (Mata)  
 Sarañal, El - Sarrañal, El (Mata)



## ANEXO I



### SITUACIÓN DE LAS MIESES DE SAN FELICES DE BUELNA



## **MIESES DE SAN FELICES DE BUELNA**

Hace un lustro el Gobierno de Cantabria, por mediación de su Consejería de Obras Públicas y Vivienda, construyó una carretera y otra parte ya existente la reparó, dándole la referencia CA-170 que discurre desde Puente Viesgo a Los Corrales, fue inaugurada en 2011. A su paso por San Felices ha afectado a varias de sus mieses.

## **MIESES DE LA AGÜERA, SOTILLA Y DEL COJORCO**

Son tres mieses contiguas de dos en dos (el Cojorco al norte, Sotilla en el centro y la Agüera al sur) que están atravesadas por el río Besaya que las recorre de sur a norte.

Este río a lo largo de la historia ha sufrido muchos desbordamientos, crecidas y manipulación de su cauce por lindantes poderosos del pueblo de Los Corrales de Buelna, que han barrido y convertido en pedregales gran parte de las fincas que las componen. Por lo que no hay manera de aclararse y no es posible localizar muchas de las fincas de las que hay escrituras, porque, después de las crecidas: o han quedado en el cauce del río, o se han convertido en "pedregueras" que posteriormente han sido limpiadas de piedras y "colonizadas" e integradas a fincas mayores, unas veces, por compra y otras, por apropiación.

La Agüera queda dividida por la carretera nacional de Los Corrales a Puente Viesgo, que la atraviesa de sur a norte. La parte del este, más pequeña, se solía llamar la Agüeruca, aunque no aparece esta denominación en las escrituras consultadas, ya que esta carretera se debió construir en la década de 1860. Muchas de las escrituras se hicieron antes de esa fecha y cuando han ido transmitiéndose por herencia, lo han solido hacer sin cambios en su descripción (incluso en el caso de haber sido afectadas por dicha carretera) pero cuando se han transmitido por venta, hay escrituras que citan a esta carretera nacional como lindero.

Las escrituras antiguas suelen citar como lindero el camino de carros que había antes de construirse esta, el cual discurría por el lado este de la nacional y no era tan recta ni paralela a ella, pero que actualmente ha desaparecido en parte y ha sido integrada en las fincas lindantes, conservándose pero muy cerrada el tramo que va por detrás de la antigua fábrica de Robert Bosch, sube a las proximidades de Posajo saliendo a la cuesta Ladreo y pasa por Bajo Palacio. Una cosa parecida ocurre con las fincas afectadas por esta carretera nacional de Los Corrales a Puente Viesgo a su paso por Rivero y Mata, aunque la carretera antigua en esos barrios no desapareció y ahora es una cambera de mies.

En la mies de la Agüera comenzó la primera industrialización del pueblo de San Felices de Buelna, siendo adquiridas parte de las fincas que la componen por inversores, unos del lugar y otros de fuera (Vibroblock S. L., Greyco S.A., etc.)



Esta zona o polígono industrial (que catastralmente figura como zona urbana) incluye casi toda la Agüeruca y una buena parte de la restante mies de la Agüera del lado oeste de la carretera nacional citada.

No está clara la divisoria entre las tres mieses (Agüera, Sotilla y el Cojorquío), pero quizás podrían considerarse las fincas que estuvieron en los alrededores del Molino de la Agüera como final de la mies de la Agüera por el norte. Este Molino se denominaba también "Molino de la Casa Ceballos" porque perteneció a la familia del Primer Ministro Pedro Cevallos Guerra.

Río abajo, hacia el norte, hubo otro molino, el Molino de D. Francisco Campuzano (o Molino de Quico o Molino Cachurro o Molino de Francisco la Hoya) lindante con el Estorregao a la altura del sur del barrio de Llano, casi debajo de la Huerta de la Riba, que estaba localizado en La Hoya, en la mies de Sotilla en su lado este. Sin embargo resulta casi imposible de saber por dónde parten las mieses de Sotilla y el Cojorquío, pues incluso en alguna escritura se menciona el Cojorquío como lugar y a la vez Sotilla como mies, aunque hay bastantes escrituras que ponen al Cojorquío como mies, en especial aquellas que están más al norte y, por supuesto, mencionan diferentes nombres de sitios. Como también hay muchas escrituras para fincas de la mies de Sotilla con nombres de sitios coincidentes con los de las escrituras que ponen al Cojorquío como mies, vamos a considerar a ambas mieses como una sola.

A unas pocas fincas de la parte norte de la mies del Cojorquío - Sotilla les ha afectado la construcción de la nueva carretera CA-170, pues hubo una primera fase en que se realizaron algunas obras de preparación del terreno, pero, a causa de una reclamación hidrológica o ecológica, los técnicos que habían diseñado su trayectoria tuvieron que modificarla. Otras fincas de esta mies están ocupadas parcialmente por los pilares del gran puente atirantado que forma parte de dicha carretera CA-170.

Aparte de esto, la mies del Cojorquío-Sotilla sigue lindando por el norte con la carretera antigua que va desde el barrio de Rivero a Las Caldas de Besaya y con el río de Sovilla (que viene de Cabañas). Por el este, linda con la cortada natural conque termina la meseta de Llano, llamada el Estorregao, el Riverón o el Torrentón. Por el sur, linda con la mies de la Agüera y por el oeste, con terrenos del Ayuntamiento de Los Corrales de Buelna.

La mies del Cojorquío-Sotilla está localizada al oeste de la mies de Llano y del barrio del mismo nombre y comprende los sitios:

La Arenosa (aunque en las escrituras consultadas de fincas de este sitio, no se menciona la mies y unas aparecen como del término del barrio de Sovilla y otras del de Llano. Como se puede ver en la segunda parte de este estudio, hubo un molino en este sitio, que estuvo en la parcela 1 del polígono catastral 8 y ahora, si no se hubiese derruido, quedaría bajo el puente de la nueva carretera CA-170).

El Cojorquío  
Peñamuygorda - Prado Rivero  
Arcilleja

La Muela  
Las Bajorcadas (Diego Rivero)  
Saturriente - Soturriente  
La Torriente  
Los Cercados  
El Prao Cajigo o Cagigo  
Río Salces - Rosalce  
La Haya o El Haya  
La Llana  
El Puente Valle - El Prao Calderón  
Los Bardales o La Hoya  
Besayuca - La Fuente Besayuca  
La Llana  
Las Cerradas  
La Mimbrera o Ánimas  
La Salcinera  
El Peralejo  
Los Rijones  
Los Rabones  
Bajo el Riverón  
El Molino de D. Francisco Campuzano (Quico la Hoya)  
Prado de Juanito...

La Agüera linda por el norte con la mies de Sotilla, por el este, con la Bárcena del pueblo de Llano, con las Huertas del pueblo de Jain (La Caba Palacio...), con la mies de los Casares, también del pueblo de Jain, con el Solar de la Serna, el Ocejo (del pueblo de Posajo) y con el río Tejas. Por todo esto, en esta mies hay fincas que pertenecen a los tres pueblos: Llano, Jain y Posajo. Por el sur linda con el monte Tejas y terreno de Los Corrales de Buelna y por el oeste, también con terrenos de este pueblo citado.

Hace unos pocos años canalizaron el río Besaya entre el puente que une la carretera nacional citada con el pueblo de Los Corrales de Buelna y las últimas parcelas de la zona industrial. Pero no continuaron y crecidas posteriores del río Besaya han provocado el "esborregado" del Estorregao en uno de sus puntos de cerca de las casas del barrio de Llano y la desaparición de algunas fincas del sitio de la Salcinera, ya en la mies de Sotilla.

La mies de Sotilla comprende los sitios:

La Bárcena - Las Bárcenas  
El Prao Redondo (que ha perdido ya su forma por invasión del río Besaya)  
El Cojorco - La Fuente del Cojorco  
La Cuesta de Ladreo (Laredo)  
La Gala - El Pontón de la Gala  
Los Pradones  
La Pelambre  
El Regato Hondo - Ondo  
El Molino de Elena - Lena - La Compuerta de Elena



La Portilla de la Ensera o de la Ansera – Lansera  
 La Tajca  
 Las Ganancias  
 Las Cerradas – Bajo las Cerradas  
 Las Estacas  
 El Pedre  
 La Tortoja  
 El Bardalón  
 La Portilla de Posajo  
 La Portilla de Peresines  
 Baltasajo  
 Las Estacas  
 La Cañada  
 Las Alisas  
 Penías  
 El Medio de la Agüera  
 Lozano  
 Ánimas  
 El Prao de Ramona  
 El Puente de Besaya  
 Los Nogales  
 La Cerrada de D. Miguel  
 La Tortoja...

## MIES DE CABAÑAS (TAJELOS OESTE)

Esta mies ha quedado muy afectada por la carretera CA-170 citada, pues en la primera fase de su construcción tenía un trazado en virtud del cual se ocuparon varias fincas a las que se les hizo un trabajo de preparación, pero, como se ha indicado al describir la mies de Sotilla, tuvieron que cambiarlo. El resultado ha sido que la mies ha quedado partida en dos y varias fincas de la parte oeste de la misma han desaparecido prácticamente, es decir, las que estaban lindando con el río en: La Vía y La Llana (oeste).

La mies de Cabañas actual linda por el oeste, con el monte Dobra, por el este, con la Camberona que sube al monte Dobra y las Castañeras de Sorrivero, por el sur con el río Barcenal (el que bordea el pueblo de Sovilla) y la fuente de Cián (que como se ha visto en el estudio anterior de los topónimos, ha recibido muchos nombres Fuentecián, Fuenticián, Junticián, etc.) y su cauce (que actualmente está seco pero llega hasta la citada Camberona) y por el norte, no está claro si linda con la cambera de Pasamulo o con la Vallina, pues en algunas escrituras de fincas que llevan este nombre como el del sitio en donde están, indican a la Quintana como nombre de su mies, en vez de poner Cabañas.

En este caso, podemos decir que los sitios que lindan con La Vallina: La Cavadía, Los Santos Perales, La Castañera de la Sorda, El Prao Manco, Pasamulo, lo más probable es que también sean parte de la mies de la Quintana.

Cabañas es considerada a veces como mies otras como sitio, en este caso la mies sería Tajelos.

Está situada al norte del pueblo de Sovilla, al otro lado del río y como mies, incluye los sitios de:

Los Gutiérrez  
 La Hoya (que aparece en algunas escrituras como la Hoya de Tajelos)  
 El Alisal  
 La Hileja

Las fincas de Fuentecián que lindan o están próximas a dicha fuente por la parte norte de la misma.

A pesar de lo dicho, también hay escrituras que incluyen dentro de la mies de Cabañas a la Cavadía y La Vallina.

## MIES DE LOS CASARES

Linda por el norte, con la finca El Vallejo, actualmente fraccionada entre herederos y el barrio de Jain. Por el este, con el sitio del Castillo, separados por la cambera de la mies. Por el sur el pueblo de Posajo y cambera de la mies. Por el oeste, con la mies de la Agüera, separada por una cambera de la mies, llamada la Calzada, Canaleja o el Callejón (actualmente cegada).

Esta mies está entre los pueblos de Jain y Posajo y comprende los sitios:

La Serna  
 La Portilla  
 El Piñal  
 La Fontana  
 Salcedo  
 Bajo Salcedo  
 La Tejera – La Tejeruca  
 Cabo  
 La Cuesta de Ladreo  
 La Canaleja  
 El Callejón  
 La Portilla de Posajo...

## MIES DE LOS CUETOS

Linda al norte, con cambera que la separa de Los Prados de la Lama y La Morosa, con el pueblo de Tarriba y con la carretera que partiendo de este pueblo se dirige al monte Tejas. Por el este, linda con esta carretera. Por el sur, con la carretera que viniendo de los pueblos de Posajo y Jain la separa de la mies de Trascuetos y se dirige también al monte Tejas. Por el oeste, con la cambera



que la separa del sitio del Castillo, aunque no está claro si el Castillo pertenece o no a la mies de Los Cuetos. Si así fuese, Los Cuetos lindarían por el oeste con la mies de Los Casares descrita arriba.

Esta mies de Los Cuetos está al este del pueblo de Posajo y comprende los sitios:

La Morosa (sur)  
La Hoya – La Joya  
La Llana  
Encima de la Hoya  
El Calero  
Los Tocíos  
La Varga (oeste)  
El Hoyo Pertino...

En esta mies, en la parte sur de la parcela 463 del polígono 7 se halla ubicado el Cementerio Municipal.

## MIES DE LA GÁNDARA

Linda al norte, con la mies de Santa Olalla, separada claramente por el regato de San Martín en su parte noroeste, pero de forma no bien definida en la parte nordeste, por donde Las Canales de la mies de Santa Olalla, quedando este sitio, parte en una mies y parte en la otra. Al este, linda con la finca cerrada de Peñalondina. Por el sur y por el oeste, con el río de La Gándara, llamado también Barcenal al entrar en la mies. No está claro si el sitio de Composturas de Acá o de Fuera, se puede considerar como formando parte de esta mies (aunque Composturas de Allá si queda dentro de la misma). El Acá y el Allá lo determina el citado río Barcenal. Es posible también que por el oeste no llegue la mies hasta el río, pues tampoco está claro si el sitio llamado Molino de la Escalera y la finca llamada el Prao Calero (prado de unos 177 carros que perteneció al Sr. Conde de Las Bárcenas) son o no de esta mies de la Gándara.

A esta mies le ha afectado mucho la nueva carretera CA-170, pues atraviesa varias fincas de los sitios: Rudiaga, Composturas de Allá, El Meadero, El Torco, La Fontana y La Orja. Para salvar la citada carretera han construido un puente elevado sobre ella de forma que puedan pasar los carros y tractores del pueblo de Mata a las fincas del otro lado de la carretera CA-170 y para el servicio de la mies han habilitado una cambera paralela a dicha carretera, que también afecta a las fincas de los sitios citados.

Esta mies de La Gándara está al norte del pueblo de Mata. Al otro lado de la carretera nacional que va de Los Corrales de Buelna a Puente Viesgo y comprende los sitios:

Cagigal  
La Orja  
El Cojorco  
Los Roíces

La Fontana  
La Nevera  
La Jazona  
El Torco  
La Portilla  
El Arroyo (sur)  
La Calleja o Valleja  
Rudía – Rudiaga (hubo un molino con este nombre)  
Meadero  
Composturas de Allá  
Barcenal  
Las Canales (sur)  
Peñalondina...

## MIES DE LLANO

Linda al norte y este, con la carretera que va del pueblo de Rivero a Las Caldas de Besaya. Por el sur, linda con la carretera vecinal que va del pueblo de Sovilla al de Llano y con algunas casas de este último pueblo. Por el oeste, con el Riverón, cortada natural que la separa de la mies de Sotilla.

La construcción de la nueva carretera CA-170 le ha afectado en una finca grande de su parte norte, a la que en la primera fase la atravesaron con la preparación del terreno, pero al ocurrir el cambio de proyecto y, como la carretera ya no pasa por esta mies, arreglaron dicha finca.

Esta mies está al norte del pueblo de Llano (algunas de sus casas están en ella) y al oeste de los pueblos de Sovilla y Rivero, comprende los sitios:

La Gándara  
La Gándara Prieta  
La Torriente  
La Valleja  
El Rincón  
El Castaño de la Plaza  
La Piedra  
El Espino  
El Corriolejo  
La Cuesta del Molino Cachurro  
El Pozo  
Arriba de la Casa de Pilar  
La Franca  
Encima de la Casa de Manuel Campuzano (vecino que fue de Sovilla)  
Encima de la Casa de Eugenio Gutiérrez (vecino que fue de Sovilla)  
Encima de Sovilla  
Sobre Sovilla  
Las Rozas  
Caminos Cruzados



Las Heras  
Pumarales – Purinales – Porrinales – Peña Royales  
Las Canas  
Joyanco  
Gallamo  
La Cotera (Norte)  
La Capellanía  
La Portilla  
La Torre  
La Torre de la Aguilera  
Tras la Torre  
La Borbonada (Parte)  
La Venta de Sovilla...

## MIES DE LLENDEMATA

Linda por el norte, con la carretera antigua del pueblo de Mata. Por el este, con la cambera de la mies que la separa de la mies de Navedas aunque no está claro si la superficie de trazo triangular que queda a su nordeste llamada La Castañera y también Rasilla (sur) se puede considerar como una de las huertas del barrio de Mata y no de esta mies. Por el sur y por el oeste, linda con el río de Las Torcas o Requito, que viene del Bajedo en el monte Tejas. Sin embargo en algunas escrituras se considera también como la mies de Llendemata el sitio de Rioseco que queda al otro lado del río Las Torcas. Por su lado norte de este a oeste, queda atravesada por la carretera nacional de Los Corrales de Buelna a Puente Viesgo, por lo que la parte norte de la mies, que es más pequeña, se le llama Llendemata la Chica y a la del sur, la Grande. En la Parte este de Llendemata la Grande está ubicado el Cementerio del pueblo de Mata.

Esta mies está entre los pueblos de Mata y Rivero, además hay en ella casas que catastralmente están adjudicadas al pueblo de Mata y comprende los sitios:

La Espría  
Sarañal (Sur)  
El Sauco  
El Pozo  
El Cementerio  
El Camposanto  
La Quemada  
Cubías (Oeste)  
Las Torcas  
El Medio de la Vega  
Cerca de la Carretera de la Mies  
El Matorro  
El Canalón  
La Camberona  
Rioseco (Norte)  
Requito (Norte)

La Portilla de Concejero  
Concejero (Sureste)...

## MIES DE NAVEDAS

Linda al norte, con la carretera nacional de Los Corrales de Buelna a Puente Viesgo y la carretera vecinal que la separa del pueblo de Mata. Por el este, linda con carretera vecinal, comienzo del camino que va del pueblo de Mata al Jiso ó Hiso en el monte Tejas. Al este de esta cambera está el Prao Riegos – Yerba Mata, de unos 73 carros, que fue del Sr. Conde de las Bárcenas. Por el sur, linda con el río de Baolapresa, que es el mismo que el de Las Torcas (está comunicado con la presa de la Mina de Mata) y que viene del Bajedo en el monte Tejas. Por el oeste, linda con la carretera de la mies que la separa de la mies de Llendemata y del sitio de La Castañera.

Esta mies está al suroeste del pueblo de Mata, aunque algunas de sus casas están en ella y comprende los sitios:

La Rasilla (Sur)  
La Garrumba  
El Río  
La Portilla  
El Cubo  
La Requejada – Requejón  
Cubías (Este)  
La Quemada (Este)  
El Prado de Navedas...

## MIES DE LOS PRADOS DE LA LAMA

Linda al norte, con la carretera nacional de Los Corrales de Buelna a Puente Viesgo y con la carretera antigua de Tarriba a Rivero, que la separa del pueblo de Rivero (este) y de la mies de Tarriba. Por el este, linda con dicha carretera que la separa de la mies y pueblo de Tarriba. Por el sur, con la cambera que la separa de la mies de Los Cuertos y del pueblo de Jain (de Arriba). Por el oeste, linda con carretera que la separa del pueblo de Jain (de Abajo) y el sitio del Vallejo y con la carretera nacional citada. Está atravesada por el Arroyo de los Prados y la carretera (que fue construida en 1903) que une los pueblos de Tarriba y Rivero. En esta mies está la iglesia de San Félix, que da nombre al Municipio, con su cementerio.

Esta mies está al este del pueblo de Jain, al oeste del pueblo de Tarriba y al sur del de Rivero y comprende los sitios:

Las Llamaredas o Calcera  
Las Huertas de Pedrochillo  
Las Huertas de la Pedrisca



La Huerta de Tarriba  
Los Pasos (de la iglesia)  
Las Ancedas  
La Coterá  
La Rasilla  
La Calzada  
El Pomar o La Fuente  
La Morosa (Norte)  
Casasola  
La Sorrasa...

## MIES DE LA QUINTANA

Linda al norte, con el monte Dobra. Al este, con el pueblo de Sopenilla (aunque algunas de las grandes fincas parece que se consideran como del pueblo y no de la mies). Al oeste, con La Camberona que sube del pueblo de Sovilla y con el monte Dobra, si se consideran La Vallina, La Cavadía, La Sorrasa, Los Santos Perales, La Castañera de la Sorda, El Prao Manco y Pasamulo incluidas en esta mies. Por el sur, linda con la mies de Tajelos, pero solapándose de manera poco definida.

Esta mies está al norte del pueblo de Sopenilla y si no se consideran La Vallina y los otros lugares citados, comprendería los siguientes sitios:

Prao Redondo  
Los Santos Perales  
Castañera de la Sorda (Este)  
Calderón  
Las Lindes  
Los Escalones  
Las Culás  
El Pedreo  
El Picón  
Las Castañerucas  
La Corrija  
El Castruco  
El Hoyo  
Arriba de Pepepelón  
Las Brebales  
La Nogalera...

## MIES DE SANTA OLALLA

Linda al norte, con el monte Dobra y el pueblo de Sopenilla. Al este, con el cerro La Corona (finca que fue de Simón de Mediavilla) y con la finca cerrada de Peñalondina, mencionada al describir la mies de La Gándara. Por el sur,

linda con esta mies de La Gándara, con el Regato de San Martín y con la carretera antigua del pueblo de Mata. Por el oeste, con la mies de Tajelos, de manera un tanto indefinida. No está claro si parte de la llamada Huerta de la Rasilla y del Sarañal pertenecen a esta mies. La cruza de este a oeste el camino de Las Pasiegas o Caminos Pasiegos.

Les afecta la construcción de la nueva carretera CA-170 a fincas de los sitios: El Molino de la Escalera, Traballao, Las Ovejas, Los Lobos hasta llegar a una rotonda que hace de encrucijada de varias carreteras, la de acceso al pueblo de Sopenilla (que viene de los pueblos de Rivero y Mata pasando por Las Portillas de Concejero y de la de Cerracín), la pista del monte Dobra (que hizo la empresa Solvay) y la continuación de esta misma carretera CA-170 hasta término Municipal de Los Corrales de Buelna.

Como se ha dicho, esta mies está en el este del pueblo de Sopenilla, es la mayor de las mieses de San Felices de Buelna y comprende los siguientes sitios:

Los Pájaros (también considerado como mies en alguna escritura)  
Fuente Peña  
San Martín (El Pernal o Pedernal, La Subida y la Bajada de San Martín)  
Los Huertos  
Las Canales (Norte)  
Las Regaladas  
Palomera  
El Arroyo (Norte)  
Los Peralojos  
Las Losías  
El Canal de Alisas  
El Molino de la Escalera (Parte)  
La Cantera  
El Montuco  
El Pomar de Adelante  
La Berrosa  
La Pozona  
La Llana de Santa Olalla  
La Regata de San Juan  
Los Lobos (Parte)  
Las Ovejas  
Traballao  
La Casa de Colasín (de Nicolás Fernández Cavada)  
Prado de D. Félix  
La Rual (Parte)  
La Revenida  
Los Álamos  
El Sarañal (Parte)  
La Huerta de la Rasilla (Parte)...



## MIES DE TAJELOS O TAGELOS

Linda al norte, con la mies de La Quintana de manera poco definida. Por el este, con la de Santa Olalla, pudiéndose considerar la carretera antigua del pueblo de Sopenilla como su frontera aunque teniendo en cuenta que en diversas escrituras se considera como formando parte de esta mies de Talelos el sitio del Campino, que está al este de esta carretera antigua. Por el sur, linda con la carretera que la separa del pueblo de Santa Marina y el río que viene de Traballao. Por el oeste, ya hemos visto al describir la mies de Cabañas que puede lindar con ella o llegar hasta el monte Dobra si se considera que esta mies de Cabañas forma parte de la mies de Tajelos.

La mies de Tajelos está al norte de los pueblos de Santa Marina y Sovilla y contiene varias casas de la parte sur del pueblo de Sopenilla, comprende los sitios:

La Serna  
Jazalbín  
Hornero  
Caracoles  
La Cruz (Este)  
La Pozona  
El Cepo  
Zampallones (la fuente de Zampallones nace en la parcela 668 del polígono 1 y discurre hacia el Sur)  
La Portilla  
Rebollos  
El Ceján  
La Llosa  
Los Momios  
La Mariquita (hay un prado en la mies de Tarriba con este nombre)  
El Acebo  
¿Los Lobos Oeste?  
¿El Campino?...

No está claro si los sitios de Sorrivero y La Pontona (que incluye los sitios de Entre Ríos y El Solar de Bárcena) pertenecen a esta mies, pues no se menciona en sus escrituras y a veces sólo indican que son del término de Sovilla o de Santa Marina.

## MIES DE TARRIBA

Linda al norte, con carretera antigua al barrio de Mata y con el río Requito o de Las Torcas que viene del Bajedo en el monte Tejas. Por el este, linda con el monte Redondo que queda dentro del monte Tejas. Como en algunas escrituras se considera al sitio de Rioseco como formando parte de la mies de Llendemata, también podría lindar con esta mies por el este. Por el sur, separada

por una cambera de la mies, con el pueblo de Tarriba y la mies de Los Prados de la Lama. Por el oeste, con el camino antiguo de Tarriba a Rivero, que la separa de dicha mies de Los Prados de la Lama y con el pueblo de Rivero por su lado Este.

Esta mies de Tarriba está al este del pueblo de Rivero y al norte del de Tarriba y comprende los sitios:

La Portilla de Taberna Vieja  
La Castañera  
Concejero (Sur)  
El Solar de Concejero  
Requito  
Rioseco  
Las Torcas (Sur)  
El Callejón  
El Prao de Mariquita (hay otro sitio en la mies de Tajelos con este nombre)  
La Cruz  
La Cuesta  
Las Lindes  
Las Bárcenas  
Las Barcenucas  
El Camino  
El Lagunal o Launal  
El Coterón  
El Hitón  
La Cava  
La Caldereta o Prao Sargento  
La Portilla  
El Prao de Ambrosio (D. Ambrosio González Quijano)...

## MIES DE TRASCUETOS

Linda al norte, con la carretera que partiendo del pueblo de Posajo, desde la finca llamada La Casona, se dirige al monte Tejas y la separa de la mies de Los Cuetos. Por el este, linda con la carretera que va del pueblo de Tarriba hacia el monte Tejas. Por el sur, con el río Tejas. Por el oeste, linda con una carretera que la separa de las tierras de la Casona y del Cueto de Santa Águeda (que linda por el oeste con el sitio de Ocejó, al que sigue la mies de la Agüera).

Esta mies está al este de la parte industrial de la mies de la Agüera, al sur del Cementerio Municipal de los Cuetos y comprende los sitios:

La Casona (Este)  
Santa Águeda (Este)  
Jabalí  
La Llana  
Baltasajo



Ahijabueis – Hijabueis  
El Valle...

Estos dos últimos sitios, no está claro que formen parte de la mies de Trascue-  
tos, pues las escrituras conocidas de algunas de las fincas de estos sitios sólo  
indican que pertenecen al término de Posajo.

## MIES DE LAS VIÑAS DE SAN PEDRO

Linda al norte, con la carretera vecinal que la separa de la mies de Llano y  
la carretera que va del pueblo de Rivero a Las Caldas de Besaya. Por el este,  
linda con esta misma carretera de Las Caldas y con el pueblo de Rivero. Por  
el sur, con la carretera vecinal que va del pueblo de Rivero al de Llano, que  
la separa de la Huerta de Rivas, del pueblo de Llano y de las Huertas de la  
Pedrisca y de la Herrán, del pueblo de Jain. Por el oeste, linda con la carretera  
vecinal que la separa de diversas huertas del pueblo de Llano (Solórzano, de  
D. Tomás y la Jurga). Al oeste de esta mies, está ubicada la iglesia de San Pedro  
con su cementerio y al este, el colegio público “Pero Niño” y el pabellón “José  
Antonio González – Linares”. En esta mies se han ido construyendo varias  
casas a lo largo de los años y actualmente está incluida como zona urbana.

Está situada entre los barrios de Rivero y Llano, en ella hay casas que pertene-  
cen a ambos pueblos, comprende los sitios de:

La Venta  
La Hijadera (antigua Figareda o Higadera)  
Las Escuelas  
El Prao Marqués  
Consolación (parte)  
El Hoyo  
San Roque (parte)  
El Campo de San Felices  
La Jazona  
El Solar de Casarota  
La Perala  
Ruedas (Norte)  
El Pozo Llao o Llagu  
La Pontanía o Pontanilla  
El Almacén (Parte)...

## MIES DE LAS VIÑAS DE MATA

Linda por el norte y este, con carretera de la mies que, partiendo del sitio de la  
Herrán o Gerra, va del pueblo de Mata al monte Tejas. Por el sur, linda con la  
Mina de Mata (abandonada su extracción y donde hay una presa que se uti-  
lizó para el lavado del mineral y que da nombre al sitio de Baolapresa). Por el  
oeste, con la cambera que la separa del Prao Riegos (mencionado al describir  
la mies de Navedas) y la Huerta de la Compra, una de las huertas que quedan  
dentro del pueblo de Mata.

Está al sur del pueblo de Mata, contiene algunas casas de dicho pueblo, com-  
prende los sitios:

La Guerra – Herrán – Gerra – Jerra  
La Lama  
Solar Baolapresa  
Las Viñas...



## **ANEXO II**



### **AGRUPACIONES DE TOPÓNIMOS DEL CATASTRO DE ENSENADA**



## PUEBLO DE JAIN

En este pueblo, catastralmente y en la actualidad, existe una confusión pues (como se acostumbra en muchos pueblos españoles) se suele diferenciar entre “pueblo de arriba” y “pueblo de abajo” en los casos en que una parte del mismo esté a más altura que la otra. Pero el error catastral en este caso está en que se considera como “Jain de arriba” al pueblo de Posajo (las casas del Corraleo) y que, en mi opinión el “Jain de abajo” es el pueblo de Jain completo.

### NOMBRES DEL PUEBLO

(polígonos urbanos: **47185-48156-48157-48158-48160-48172-48179-48182-49152-49159**)

Jaen, Barrio  
Jaen, Barrio de  
Jain  
Jain, Barrio de  
Jayn  
Jayn, Barrio de

LA HUERTA DE LA HERRÁN (polígonos urbanos: **47185-48182**)

(Hay otro sitio en el pueblo de Mata con este nombre, pero con muchas variantes)

Herrán, La

Huerta de la Herran, La

LA HUERTA DE LA PEDRISCA (polígonos urbanos: **47185-48172-48182**)

Pedrisca, La

LA HUERTA DE RUEDAS (La parte urbana de ella hoy pertenece al pueblo de Llano)

Güerta de Rruedas, La

Huerta de Ruedas, La

Ruedas

Ruedas, Las

SITIO “LA CABA” (En este lugar estaba la Casa Palacio de la familia Ceballos y el Castillo llamado del Piñal, que perteneció a la familia Quixano y que tenía un foso alrededor, que dio origen a lo que se llama actualmente “La Caba Palacio” pues “Caba” es otro nombre que se da a los fosos, en el siglo XVIII el castillo del Piñal ya estaba derruido)

Casa de Ruedas, La

Palazio

Prado Palacio

Piñal, El

LA HUERTA DE SAN JOSÉ (polígono urbano: **48157**)

San José

San Jph



SITIO "LOS LAGUILLOS" (polígono urbano: **48160**)

Laguillos  
Laguillos, Los

SITIO "LA PONTANILLA" (polígono urbano: **48210**)

(Actualmente pertenece al pueblo de Rivero)

Pontanilla  
Pontanilla, La

SITIO "PRAO VALLEJO" (polígono urbano: **48160**)

Vallejo

SITIO "LA TEJERUCA"

(Así como en San Felices de Buelna había mochos canteros y carpinteros de oficio, con el fin principal de construir casas, como éstas necesitaban tejas para cubrir sus tejados, hay varios pueblos que tenían sus tejeras, aunque hoy día ya no se conserva ninguna)

Tegera, La  
Tejera, La

Al pueblo de Jain pertenece una parte de la mies de "LOS PRADOS DE LA LAMA" (polígono urbano **48179**), otra de "LA AGÜERA" (polígonos industriales o urbanos: **43055-45070**), otra de "LOS CUETOS", otra del "MONTE TEJAS", otra de "TRASCUETOS" y otra de "LOS CASARES".

## PUEBLO Y MIES DE LLANO

(La mies de Llano está localizada al Norte del pueblo)

NOMBRES DE LA MIES Y DEL PUEBLO

(Seguidos del de sus HUERTAS)

Bega de la Mier de Llano, La

Buerta de Llano, La

Llano

Llano, Barrio de

Llano, Barrio del

Llano, El

Mier de Llano

Mier de Llano, La

Vega de la Mier de Llano, La

Vega de Llano, La

LA HUERTA DE LA CUCHA (polígono urbano: **43204**)

Chucha, La

Cucha, La

Güerta de la Qucha, La

Huerta de Lagucha, La  
Huerta de Pucha, La

LA HUERTA DE LA JURGA o JERGA (polígono urbano: **44222**)  
Lajurga

LA HUERTA DE LA RINCONADA (polígono urbano: **43237**)

Güerta de la Rinconada, La  
Huerta de la Rinconada, La  
Larinconada  
Larrinconada  
Rinconá, La  
Rinconada, La

LA HUERTA DE RIVA o RIVAS (polígonos urbanos: **43204-44192-44195-44203**)

Güerta de Riba, La  
Güerta de Riva, La  
Güerta Derriba, La  
Huerta de Riba, La  
Huerta de Ribas, La  
Huerta de Riva, La  
Riva  
Riva, La  
Rriba  
Rriba Data, La  
Rriba, La  
Rrivas

LA HUERTA DE RUEDAS (polígonos urbanos: **45199-45204-46190**)

Güerta de Rruedas, La  
Huerta de Ruedas, La  
Ruedas  
Ruedas, Las

LA HUERTA DE SOLÓRZANO (polígono urbano: **44204**)

Solorza  
Solorzano  
Huerta de Solorzano, La

LAS VIÑAS DE SAN PEDRO (Se ha desarrollado aparte como mies)

SITIO "CAMINOS CRUZADOS"

Caminos Cruzados, Los  
Mier de Llano, La (Cruza Caminos)  
Vega de Llano, La (Caminos Cruzados, Los)

SITIO "LA COTERA" (polígonos urbanos: **43220-44219-44222**)  
Cotera



Cotera, Barrio de  
Cotera, La  
Coteras  
Güerta de la Cotera, La  
Huerta de la Cotera, La  
Lacotera

SITIO "DETRÁS DE LA TORRE o TRAS LA TORRE" (De La Aguilera o Pero Niño, polígono urbano: **46234**) (Dada su proximidad con el pueblo de Sovilla, no está claro si las fincas de este sitio pertenecen a Llano o a Sovilla)

Aguilero  
Aguilero, El  
Bega de la Mier de Llano, La (Aguilero, El)  
Mier de Llano, La (Aguilero, El)  
Mies de Tras la Torre, La  
Torre, La  
Tras la Thorre  
Tras la Torre  
Tras Latorre  
Traslatorre  
Vega de Llano, La (Entre la Torre)  
Vega de Llano, La (Tras la Thorre)

SITIO "EL ESPINO o LA ESPINA"

Espino, El  
Mier de Llano, La (Espino, El)  
Sobresovilla (Espino, El)  
Tagelos y Mier de Llano (Espino, El) (Posible error, pues ambas mieses están cercanas, pero separadas por un río y una carretera)  
Vega de Llano, La (Espino, El)

SITIO "EL JOYANCO o HOYANCO o HOYANCOS o JOYAMO o EL GALLAMO"

Mier de Llano, La (Joyanco, El)

SITIO "EL MATORRO"

Bega de la Mier de Llano, La (Matorro, El)

SITIO "EL POZO"

Bega de la Mier de Llano, La (Pozo, El)  
Elpozo  
Mier de Llano, La (Pozo, El)  
Pozo, El  
Vega de Llano, La (Pozo, El)

SITIO "LA FRANCA"

Lafranca

SITIO "LA GÁNDARA o GÁNDARA PRIETA"

Bega de la Mier de Llano, La (Gandera, La)  
Bega de la Mierdillano, La (Gandara, La)  
Gandara  
Gandara, La  
Gandara, La y Mier de Llano  
Lagandara  
Mier de Llano, La (Gandara, La)  
Mier de Llano, La (Gandera, La)

SITIO "LA JORCA"

Horca, La  
Jorca, La  
Lajorca  
Mier de Llano, La (Jorca, La)  
Orca, La

SITIO "LA MUELA o LA PIEDRA"

Muela (De un molino, posteriormente pasó a llamarse "Piedra, La" quizás para diferenciarlo del de la mies de Sotilla del mismo nombre)

SITIO "LA PELADA o LA PELÁ" (polígonos urbanos: **44203-44204-44219**)

Belada, Barrio de la  
Pelada, La

SITIO "LA PORTILLA" (Todas la mieses y algunos barrios mencionan en algunas de sus fincas la existencia de una portilla de acceso)  
Portilla, La

SITIO "LAS ROZAS"

Rozas, Las

SITIO "LA TORRIENTE o TORRENTÓN"

Laturriente  
Torrante, La  
Turriente

SITIO "LA VALLEJA o CASTAÑAL DE LA PLAZA o LA CASTAÑERA DE LA PLAZA o EL CASTAÑO DE LA PLAZA"

Balleja  
Balleja, La  
Castañal  
Castañal, El  
Vallexa

SITIO "LAS HERAS"

(Curiosamente, en este sitio se añade una H delante de la palabra Era que es la que tiene connotaciones rústicas, pues con H sería el nombre de una diosa romana, por lo que no se sabe si el nombre de este sitio corresponde a uno a al



otro de los motivos. Aparece entre los nombres de topónimos del Catastro de Ensenada otro sitio: CONGAS HERAS, que no está localizado.)  
 Heras, Las  
 Mier de las Heras, La

SITIO "PURINALES o PORRINALES o PORRUNALES o PURUNALES o PUMARALES o PUMALES"

Bega de la Mier de Llano, La (Parinales)

Porinales

Porrinales

Porrozanos

Porrinales

Prorrinales

Pumazinares

Purnales

Purrenadas

Sobresovilla (Purinales)

(Actualmente el sitio de Purinales está localizado más cerca del Estorregao que de Sovilla, por lo que es posible que en esta mies de Llano hubiese en 1752 más de un sitio con este nombre o, por ignorancia, al redactar las escrituras, al paso de los años, se ha ido desplazando hacia el oeste hasta el lugar actual. Como no sea que considerasen entonces que toda la mies de Llano estaba sobre Sovilla, pues es una meseta que queda por encima de ese pueblo)

SITIO "SAN FRANCISCO" hoy "LA CAPELLANÍA" (polígono urbano: 46234)

Mier de Llano, La (San Francisco)

San Francisco

(Hay documentación en el Catastro de Ensenada, en su capítulo relativo a las Capellanías, en la que se incluye la que constituyeron D. Francisco de la Hoz y su mujer entre las que se encuentran varias fincas de este sitio, las cuales han cambiado el nombre del mismo.)

SITIO "SATURRIENTE"

Saturiente

SITIO "SOBRE GUIO o GINO o JINO"

(Este sitio está al norte de la mies, incluso algunas fincas, que pertenecen a la mies de Llano tienen uno de estos nombres como el del sitio en el que está la finca. Aparece en el Catastro de Ensenada como perteneciente a la mies de La Agüera (LA HUERA), pero lo más probable es que pertenezca al barrio de Sovilla.)

Sobre Guio

SITIO "SOBRE SOVILLA"

Sobre Sobia

Sobre Sobilla

Sobre Sovilla

SobreSobilla

Sobresovilla

Vega de Llano, La (Sobre Sobylla)

## PUEBLO DE MATA

En este pueblo hubo cuatro molinos arineros: El Molino de la Escalera en el sitio de Traballao y mies de Santa Olalla; el de El Cubo en el mismo barrio; el de Rudiaga y el de Los Roices, estos en la mies de La Gándara. Tiene una iglesia dedicada a San Saturnino y su cementerio está ubicado en la mies de Llendemata, en la parte este del lado sur de la carretera de Los Corrales a Puente Viesgo, llamada Llendemata la Grande.

NOMBRES DEL PUEBLO, DE SU HUERTA Y MIES

Mata, Barrio

Mata, Barrio de

Mata, Barrio de la

Huerta en Barrio de Mata, La

Mier de Mata, La

(Las mieses de Navedas y Llendemata pertenecen a este pueblo de Mata y se han desarrollado a parte)

LA HUERTA DE LA BÁRCENA o DE LAS BÁRCENAS (polígonos urbanos: 65246-65258-66244-66259-66260-67253)

Barzena

Barzena, La

Barcenas, Las

Barzenas

Barzenas, Las

Huerta de Barzena, La

Huerta de la Barzena, La

Huerta de las Barcenas, La

Huerta de las Barzenas, La

Varzena

Varzenas, Las

LA HUERTA DE LA CASTAÑERA (polígono urbano: 60244)

(El castaño es un árbol autóctono que fue muy abundante en San Felices de Buelna, por lo que aparecen castañeras en la mayoría de las mieses y pueblos del Ayuntamiento, aunque no siempre se mencionan como referencia de un sitio. Las castañas se conservaban en carrozales, a veces bajo techo y a veces a la intemperie, el carrozal se hacía colocando en el suelo las castañas dentro del orizo, se tapaban con hierba o helechos y a continuación se cubría todo con tierra, poniendo dos o tres capas de tierra y helechos. Las castañas duraban todo el invierno como recién cogidas del árbol y todos los días se cogían unas pocas para asar o cocer y comerlas de postre.)

Castañera, La



LA HUERTA DE LA COMPRA (polígono urbano: **67243**)

Compra  
Compra, La  
Huerta de la Compra, La

LA HUERTA DE LA HERRÁN o LA JERRA (polígonos urbanos: **67234-67243-67244-67252-67266**) (Hay otro sitio en el pueblo de Jain con este nombre, pero sin las variantes con las que aparece en este barrio de Mata.)

Geran, La  
Gerra, La  
Gerran, La  
Guerra, La  
Herran, La  
Huerta de la Herran, La  
Huerta de la Jarran, La  
Jera, La  
Jaran  
Jaran, La  
Jarran, La  
Jerra, Barrio de la  
Jerran, La  
Laheran  
Mata, Barrio de (Jerra, La)

LA HUERTA DE LA MADERA (polígono urbano: **66260**)

Huerta de la Madera, La  
Huerta de Madera, La  
Lamadera  
Madera, La  
Maderia  
Maderia, La

LA HUERTA DE SARAÑAL, SITIO "LA FUENTE DE SARAÑAL o EL SEÑAL o EL SELAÑAL" (polígonos urbanos: **57244-59254-60244-60254-60259**)

(Parte de este sitio pertenece a la mies de Santa Olalla)  
Huerta de el Sadanal, La  
Huerta del Sagañal, La  
Huerta del Sarañal, La  
Fuente del Arañal, La  
Sagañal  
Sagañal, El  
Sanagañal  
Saranal, El  
Sarañal, El  
Sarenal, El  
Sarranal

## HUERTA DE LAS VIÑAS (También llamada MIES) y SOLAR BAJO LA PRESA

Badola Pressa, La  
Balde la Presa  
Bega de las Binas, La  
Bega de las Biñas, La  
Binas, La  
Biñas, La  
Buerta de las Binas, La  
Buerta de las Biñas, La  
Güerta de las Binas, La  
Huerta de las Biñas, La  
Huerta de las Viñas, La  
Huertas de las Biñas, Las  
Huertas de las Viñas, Las  
Mier de las Viñas, La  
Mier de las Viñas, Las  
Vado de la Presa  
Vega de las Vinas, La  
Vega de las Viñas, La  
Vinas, Las  
Viñas, Las

LA HUERTA DE LA RASILLA (se ha desarrollado aparte por tener un sitio diferenciado con otro nombre.)

## LA HUERTA DE RIEGOS o EL PRAO RIEGOS

(En un rincón del lado noroeste de este prao debió estar el molino del Cubo, aunque no tengo prueba documental de ello.)  
Buerta de Riegos, La  
Huerta de Riegos, La  
Pedrorriesos (Posible corrupción de Pradoriegos)  
Riegos

## LA HUERTA DEL CALERO o EL PRAO CALERO

(Es un prado de grandes dimensiones que perteneció al Conde de las Bárcenas, que tuvo su casa troncal en este barrio.)  
Calero, El

LA HUERTA DEL PARADERO (polígonos urbanos: **65258-66260-66263-67243-67253**)

Paradero, El

## SITIO "COMPOSTURAS" (Las de afuera o las de acá)

(Hay otro sitio con estos nombres, añadiendo las de allá, en la mies de La Gándara)  
Bega de Composturas, La  
Combusteras  
Compostura, La



Coposturas  
Compustoras  
Congonsturas  
Congostura  
Congostura, La  
Congosturas  
Congustias  
Congusturas  
Conjosturas  
Conposturas  
Cougusturas  
Huerta de Congosturas, La  
Mier de Congosturas, La  
Mier de Conjosturas, La  
Vega de Congosturas, La

SITIO "EL RÍO o LA RIVERA o RIVILLA"

Casas del Río, Las  
Prados del Río, Los  
Río, Barrio del  
Río, El  
Rivera  
Rivera, La  
Rivilla, Barrio de la  
Rivilla, La

SITIO "LA CAVADA" (polígonos urbanos: 63267-64254)  
Cabada, La

SITIO "LA LAMA"  
Huerta de la Lama, La  
Lalama  
Lama, La  
Zerrada de la Lama, La

SITIO "LA PORTILLA"  
Portilla, La

SITIO "LA TEJERA"  
Latejera  
Tegera, La  
Tejera, La  
Texera, La

SITIO "LOS SALMONES" (polígonos urbanos: 63259-63260-64254-64255-64262-64265-65261)  
Salmones, Barrio de los  
Salmones, Los

PUEBLO DE POSAJO

(Catastralmente este pueblo aparece denominado Jain de Arriba, es un tremendo error; las escrituras de las fincas y casas localizadas en este sitio lo denominan Posajo)

NOMBRES DEL PUEBLO

Posagos, Barrio de  
Posajo  
Posajo, Barrio de  
Posajo, Barrio del

SITIO "EL CORRALEO"

Corraleda  
Corraleda, Barrio de  
Corraleda, El  
Corralero

SITIO "LA CASA NUEVA"

(Probablemente se refiere a la que actualmente llaman La Casona, que fue una casa tradicional cántabra con su portada, corral, capilla, hoy desaparecida y otros dos edificios, también derruidos, de los que uno se debió usar como pajar. En 1768 pertenecía al Abad de la Colegiata de Cervatos, Manuel Antonio Díaz de Quijano)  
Casa Nueva  
Casa Nueva, La  
Güerta de la Casa Nueva, La

SITIO "LA CASTAÑERA"

Castanera  
Castanera, La  
Castañera, La

SITIO "LA ENTRADA"

(Se refiere a la entrada de la mies de Los Casares en el pueblo de Posajo)  
Entrada, La

SITIO "LA FUENTE"

(A la fuente de Posajo siempre se le han atribuido propiedades medicinales)  
Fuente, La  
Güerta la Fuente, La

SITIO "LA PORTILLA"

(Se refiere a la portilla de la mies de Los Casares)  
Portilla, La

SITIO "LA SERNA"

Huerta de la Serna, La



Serna de Posajo, La

### SITIO "HOCEJO"

(Hay otro lugar con el nombre de Hocejo en el Monte Dobra y como el de Posajo también puede pertenecer a la mies de Trascuetos, se ha consignado aquí y en la citada mies)

Gozejo

Cozejo, El

Huerta de Ozexo, La

Hozejo, El

Jozejo

Jozexo

Ozejo

### SITIO "MEDIA ALDEA"

Huerta de la Aldea, La

Medio Oldea

(No está clara la pertenencia a este pueblo del sitio El Castillo, pues en unas escrituras se indica que pertenece a Posajo y en otras a Jain, por lo que se ha consignado en la mies de Los Cuetos)

## PUEBLO DE RIVERO

(En este pueblo, entre otros edificios, está localizado el Ayuntamiento del Municipio, la Concentración Escolar, la iglesia de San Félix, que da nombre al Municipio, junto a la cual está su Cementerio)

### NOMBRES DEL PUEBLO

Ribero

Ribero, Barrio de

Ribero, Barrio del

Ribero, El

Rivero

Rivero, Barrio de

Rivero, Barrio, del

Rivero, El

Rrivero

Rribero, Barrio de

Rribero, El

### LA HUERTA DE CONSOLACIÓN

(En ella está la ermita dedicada a la Virgen de Consolación)

Consolacion

Consolazion

Senora de Consolacion, Nuestra

Señora de Consolacion, Nuestra

### LA HUERTA DE PEDRECILLO o PEDRECILLA o PEDROCILLO

Huerta de Pedrezillo, La

Huertas de Pedrezillo, Las

Huertas de Pedrillo, Las

### LA HUERTA DE RIVERO

(En esta huerta estuvo la casa del propietario de la Venta de Sovilla, por lo que figuraba como del pueblo de Sovilla, pero realmente pertenecía al de Rivero.)

Huerta de Ribero, La

Huerta de Rivero, La

Huerta del Ribero, La

Huerta del Rivero, El

Huerta del Rivero, La

Huerta del Rrivero, La

### LA HUERTA DE SAN FELICES

Huerta de San Felices, La

Huerta de San Phelizes, La

Huertas de San Felices, Las

Mier de San Felices, La

San Phelizes

San Felices

### SITIO "DETRÁS DE LA CASA" (La de José García del Rivero)

Tras Casa

Tras de la Casa

Tras la Casa

### SITIO "EL CAMPO"

Campo

Campo, El

Huerta del Campo, La

Huerta del Canpo, La

### SITIO "DEL HOYO"

Hoio, El

Hoyo, El

### SITIO "EL PRADO DE RIVERO"

Prado de Rivero

Prado del Ribero, El

Pral del Rivero, El

Qüesta del Rivero, La

### SITIO "HONTORIA o ONTORIA"

Hontoria



SITIO "LA CASTAÑERA"

Castanera  
Castanera, La  
Castañera, La

SITIO "LA CORRALEA o EL CORRALEO"

Corraledo  
Corraledo, Barrio de  
Corraledo, El  
Corralero

SITIO "LA COTERA"

Cotera  
Cotera, Barrio de  
Cotera, La  
Coterias

SITIO "LA FONTANA o LA VELILLA"

(Hay fincas con el nombre de Fontana en otras mieses)  
(Hubo una fontana, es decir una fuente, en la Velilla y fue tapada no hace muchos años)  
Belilla, La  
Fontana, La  
Fontaña  
Güerta de la Fuente de Ribero, La  
Lafontana  
Ontana, La  
(En el año de 1752 no había agua corriente en las casas, lo que obligaba a ir a por agua a la fuente más cercana. Por otro lado también les obligaba a las mujeres a ir al lavadero o al río para lavar la ropa. En este sitio, se daba la circunstancia de haber una fuente y un río casi juntos. En el Ayuntamiento sólo se conservan dos lavaderos uno en Tarriba y otro en Llano)

SITIO "LA FRAGUA o LA HERRERÍA"

Hereria, La  
Herreria, La

SITIO "LA IGLESIA" (La de San Félix)

Yglesia, La  
Yglessia, La

SITIO "LA NOGALERA"

(Hay otros sitios con este nombre en otras mieses y pueblos, lo que hace pensar que el nogal era otro de los árboles autóctonos de San Felices de Buelna. Los cucones se recogían en septiembre, se ponían a secar en los balcones y posteriormente se almacenaban en los desvanes y se consumían durante el invierno.

Lanozaleda  
Mozalleda

Nogalera, La  
Nozaleda  
Nozaleda, La

SITIO "LA PELADA o LA PELÁ"

(También encontramos en otros pueblos este nombre. Era el lugar del pueblo en el que se reunían las ovejas y se las chosquilaba o trasquilaba)  
Belada, Barrio de la  
Pelada, La

SITIO "LA PONTANILLA o LA PONTANÍA o LA PONTONÍA"

(En 1752 pertenecía al pueblo de Jain)  
Pontanilla  
Pontanilla, La

SITIO "LAS HUERTAS"

Bega de las Bueñas  
Bega de las Güertas, La  
Buerta, La  
Bueñas, Las  
Güerta, La  
Güertas, Las  
Huerta, La  
Huertas, Las  
Vega de las Huertas, La  
Vega de los Güertos, La (Cambera de Tarriba, La)

SITIO "PALACIUCO"

Palaziuco  
Palazuelo  
Palazuelos  
Palziuco

SITIO "SAN ROQUE"

Bega de San Roque, La  
San Roque

SITIO "RUECES"

Ruezes

PUEBLO DE SANTA MARINA

(Este pueblo se ha ido despoblando y han desaparecido varias casas del mismo, por ejemplo, las que hubo en las parcelas catastrales rústicas 509-510-511-512-513-351-352-353 y 354 del polígono 1, de las que se menciona su existencia en escrituras antiguas y de otras, no localizadas, que se citan en el Catastro del Marqués de la Ensenada)



## NOMBRES DEL PUEBLO

Marina, La  
Santa Marina  
Santa Marina, Barrio de

## SITIO "EL ACEBO"

Azebo, El  
Hazebo, El

## SITIO "EL SOLAR" (parcela 513)

Solar, El

## SITIO "LA FUENTE"

(Está cerca del río, en la cambera que baja hasta el río al lado de la huerta de la viña, parcela 347 del polígono catastral 1)

Fuente de Santa Marina, La  
Fuente, La  
Güerta la Fuente, La  
Lafuente

## SITIO "LA VIÑA"

Billa, Barrio de la  
Bina, La  
Biña, La  
Huerta de la Biña, La  
Viña, La

## SITIO "PUENTE DE SANTA MARINA"

(Une el pueblo de Santa Marina con el de Sovilla)  
Puente de Santa Marina, La

## SITIO "LA BEGUILLA"

Beguilla, La

## SITIO "LA BEGUJA"

Beguja, La

## PUEBLO DE SOPENILLA

(Está protegido del norte por el Monte Dobra y es uno de los más sanos para vivir)

## NOMBRES DEL PUEBLO

Sopenia  
Sopenilla  
Sopenilla, Barrio de

## LA HUERTA o EL SOLAR DE LOS CAMPUZANO (polígono urbano: 54314)

Campuzano  
Campuzanos, Los

## LA HUERTA DE SU CASA o DE SOCASA (polígono urbano: 54326)

Huerta de su Casa, La  
Socasa  
Socassa

## SITIO "EL CAMPINO"

(Es parte de la mies de Tajelos)  
Campino  
Campino, El

## SITIO "EL CAMPO" (polígonos urbanos: 53311-53313-53319-54320)

Campo  
Campo, El

## SITIO "EL HOYO" (polígono urbano: 53326)

Hoyo, El

## SITIO "EL PRAO DE LA FUENTE ZAMPALLONES"

Zampallones  
Zampellones  
Zanpallones

## SITIO "LA LLOSA" (polígono urbano: 53277)

(Es parte de la mies de Tajelos)  
Lallosa  
Llosa  
Llosa, La  
Llosas, Las  
Mier de la Llosa, La

## SITIO "LA NOGALERA"

Lanozaleda  
Mozaledo  
Mozalleda  
Nogalera, La  
Nozaleda  
Nozaleda, La

## SITIO "LA PORTILLA" (polígonos urbanos: 52305-53307)

Portilla de Supenilla, La

## SITIO "LA RUAL" (polígono urbano: 54314)

Arrual, Barrio de la  
Bega de Santa Olalla y Rial, La



Rual, Barrio de la  
Rual, La

SITIO "LOS CEBALLOS" (polígono urbano: 55337)

Zeballos  
Zeballos, Los  
Zevallos, Los  
Zevalos, Los

SITIO "LOS MONTEROS" (polígono urbano: 54320)  
Monteros, Barrio de los

SITIO "MARICASTELLANA" (polígono urbano: 53284)  
(Es parte de la mies de Tajelos)  
Maricastallana  
Maricastellana

## PUEBLO DE SOVILLA

(No hay una mies a la que se le pueda adscribir este pueblo, como no sea la de Tajelos, la cual sería más propio considerarla como del pueblo de Santa Marina por estar más cerca. Hay un topónimo que dice Vega de Sovilla, La (Entre las Puentes) está mal es Vega de Sotilla, La. En este pueblo de Sovilla hubo dos molinos harineros: uno, en la parcela 05 del polígono urbano 48278, aunque actualmente no está activo, pues ni siquiera se ha conservado su calce pero permanece el edificio y el otro, entre las parcelas 203 y 204 del polígono catastral 1, hoy desaparecido)

### NOMBRES DEL PUEBLO

Sibilla  
Sobilla, Barrio de  
Sovilla  
Sovilla, Barrio de  
Sobillo  
Sovillo  
Subilla, Barrio de

LA HUERTA DE LOS PEÍCES (polígono urbano: 49253)

Huerta de los Peizes, La  
Güerta los Peizes, La  
Peizes, Las  
Peizes, Los

LA HUERTA DEL HERRERO (polígono urbano: 48260)

Herrero, El  
Güerta del Herrero, La  
Huerta del Herrero, La

LA HUERTA DE SORRIVERO (polígono urbano: 48278)

Huerta de Sorribero, La  
Sobre el Rivero  
Sorriba  
Sorribero  
Sorribero, El  
Sorrivero  
Sorriviro

SITIO "BAOLAPUENTE o BALAPUENTE" (polígonos urbanos: 48268-48272-49253)

Puente, La  
Tras la Puente  
Val la Puente  
Badela, La  
Bao, El

SITIO "BORBÓN o LA BORBONADA" (polígonos urbanos: 48258-48259-48260-49253)

Barbon  
Barbonada, Barrio de  
Borbon  
Bornada, La  
Güerta de Barbon, La  
Vargonada, La

SITIO "EL CORRILEJO o CORRALEJO o CARRILLEJO" (polígonos urbanos: 45275-45282-45291-46272-46274)

Correllexo  
Corrillejo  
Cobilejo, El  
Cubillejo  
Cubillejo, El  
Huerta de Purtillejo, La

SITIO "ENTRE RÍOS" (polígono urbano: 48272)

Entre los Rios  
Entre los Rrios

SITIO "LA ALDEA" (polígonos urbanos: 47270-47276-47277-48270)

Aldea  
Aldea, Barrio de la  
Aldea, La  
Huerta de la Aldea, La  
Pradera de Aldea, La  
Prado de la Aldea, El  
Sobilla, Barrio de (Aldea, La)



SITIO "LA RIVERA o EL RÍO" (polígono urbano: 47277)

Rio, El  
Rivera  
Rivera, La

SITIO "LA TORRE o EL CAMPO DE LA TORRE" (polígonos urbanos: 46234-47246-47249-47258-49253)

Torre, La  
Tras la Torre  
Tras Latorre

SITIO "LA VENTA o LA HUERTA DE RIVERO" (polígonos urbanos: 47258-47270-48220-49240)

Benta, La  
Venta, Barrio de la  
Venta, La

SITIO "LA CASA NUEVA"

(Es posible que esta casa nueva fuese la que estuvo en el polígono urbano 46282, que fue una casa con portalada, de entrada, escudo de armas y todas las demás edificaciones propias de una casona tradicional montañesa, pero que fue desmontada piedra a piedra hacia el año 1975 y llevada al extranjero. Había sido parte de un mayorazgo, era conocido como el Palacio de Santo Domingo)

Astial de la Casa, El  
Casa, La  
Casa Nueva  
Casa Nueva, La  
Cassa, La  
Delante la Casa  
Güerta de la Casa Nueva, La  
Solar de Casa, El  
Solar, El  
Tras Casa  
Tras de la Casa  
Tras la Casa

SITIO "LA BÁRCENA"

Barcena  
Barcena, La

## PUEBLO Y MIES DE TARRIBA

NOMBRES DEL PUEBLO Y DE LA MIES

Bega de la Mierde Tarriba, La  
Bega de Tarriva, La  
Mier de Tariva, La

Mier de Tarriba, La  
Mier de Tarriva, La  
Mies de Tarriva, La  
Tariba

Tariva

Tarriba

Tarriba, Barrio de  
Tarriba, Barrio de la  
Tarriva

Tarriva, Barrio de

Vega de la Mier de la Riva, La (Probable error, pone: la Riva en vez de Tarriva)

Vega de Tarriba, La

SITIO "EL CAMINO"

Camino  
Camino, El

SITIO "EL CAMPUCO o EL CAMPÍN" (polígono urbano: 53166)  
Campin, El

SITIO "EL COTERÓN"

Bega de la Mier de Tarriva, La (Coteron, El)

Coteron

Coteron, El

Mier de Coteron, La

Mier de Tarriba, La (Coteron, El)

San Felices (Coteron, El)

Vega de Tarriva, La (Coteron, El)

Vega de la Mier de la Riva, La (Coteron, El) (Probable error, pone: la Riva en vez de Tarriva)

SITIO "EL HITÓN"

Hiton, El

Iton, El

Jiton, El

Mier de Tarriba, La (Jiton, El)

SITIO "EL LAGUNAL o LAUNAL"

Aunal

Aunal, El

Lagunal

Lagunal, El

Launal

Launal, El

Mier de Tarriba (Lagunal)

Mier de Tarriva, La (Lagunal, El)



## SITIO "EL SOLAR"

Mier de Tarriva, La (Solar, El)

## SITIO "LA CABA" (mies y pueblo) (polígonos urbanos: 52176-52177-52188-53172)

Caba, Barrio de la

Caba, La

Cava, La

Lacaba

Mier de Tarriva, La (Lacaba)

Solalinde (Caba, La)

## SITIO "LA CASTAÑERA" (polígono urbano: 52229)

Castanera

Castanera, La

Castañera, La

## SITIO "LA COTERA" (polígonos urbanos: 50188-50198-52169-52177-52178)

Cotera

Cotera, Barrio de

Cotera, La

## SITIO "LA CUESTA"

Cuesta, La

Qüesta, La

Qüesta de Arriva, La (probable error, pone: Arriva en vez de Tarriva)

Prado de la Cuesta, El

## SITIO "LA ENTRADA" (polígono urbano: 52169)

Entrada, La

## SITIO "LA ERMITA" (polígonos urbanos: 53165-53166)

Hermita Bieja, La

Hermita, Barrio de la

Ermita, La

Hermita, La

## SITIO "LA FONTANA o EL POMAR o EL REGATO" (polígonos urbanos: 53166-53172-54170)

Fontana, La (polígonos urbanos: 53169-JUNTO A LA FONTANA- 54170)

Pumar

Pumar, Barrio de (polígono urbano: 53169)

Pumar, El

SITIO "LA FUENTE" (Esta fuente da lugar a un río que atraviesa Los Prados de la Lama, llegando hasta el pueblo de Rivero por donde Las Cuevas, en donde toma el nombre de río de La Velilla)

Fuente de Tarriva, La

Fuente, La

Güerta la Fuente, La  
Lafuente

## SITIO "LA HOYA" (polígono urbano: 53147)

Hoya, La

## SITIO "LA PELADA o LA PELÁ" (polígonos urbanos: 52169(EL POMAR)-52177-52178)

Belada, Barrio de la

Pelada, La

## SITIO "LA PORTILLA"

Portilla, La

## SITIO "LA RASILLA" posteriormente "LAS CALZADAS" (polígonos urbanos: 52169-52177)

Larrasilla

Rasilla

Rasilla, Barrio de la

Rasilla, La

Calzadas, Las

## SITIO "LAS BÁRCENAS o BARCENUCAS"

Barcenás, Las

Barzenas

Barzenas, Las

Barzenas de la Mier de Tarriva, Las

Mier de Tariva, La (Varzenas, Las)

Mier de Tarriva, La (Barzenas, Las)

Mier de Tarriva, La (Barcenás, Las)

Barzenillas, Las (Pudiera ser el nombre que daban a las actuales Barcenucas)

## SITIO "LAS LINDES"

Lalinde

Lindes, Las

Mier de Tarriva, La (Solalinde)

Sola Linde

Solalinde

Solalinde (Lindes, Las)

Vega de la Mier de la Riva, La (Lindes, Las) (Probable error pone la Riva en vez de Tarriva)

## SITIO "SAN JORGE" (polígonos urbanos: LAS PEÑAS DE SAN JORGE 53154 - SAN JORGE 53158 - LA SUBIDA DE SAN JORGE 53166-53167-54153-54158)

San Jorge

Sanjorge



SITIO "RIOSECO Y LA CRUZ" (En 1834 hubo una gran riada que varió sensiblemente el cauce del Rioseco y en algunas escrituras de la época hacen alusión a este hecho cuando dicen que "la finca quedó dividida en dos por la gran riada")

Arrioseco  
Cruz, La  
Cruz de Rio Seco, La  
Cuesta, La (Riuseco)  
Mier de Tariva, La (Cruz de Riuseco, La)  
Rio Seco  
Rioseco  
Rioseco, El  
Roseco  
Riseco  
Rruseco  
Ruiseco  
Ruseco

## MONTE DOBRA

(Es un monte rocoso del Primario, al que con el paso de los milenios se le ha "escurrido" o "esborregao" la tierra fértil, quedando distribuida por los pueblos de Sovilla y Sopenilla y las mieses de La Quintana y Santa Olalla. En esta última la de Santa Olalla, hay un lugar que fue usado como huerta por los vecinos de los pueblos de Mata y Sopenilla por su fertilidad. Al ser un monte del Primario, se da el caso de que a ambos extremos de la especie de cordillera a que da lugar, hay dos balnearios de aguas termales: el de Las Caldas de Besaya al oeste y el de Puente Viesgo al este)

SITIO "EL CAGIGAL - LAS CAGIGUCAS"

Cagegal  
Cagigal  
Cagigal, El  
Cagigas, Las  
Caguigal, El  
Cajigal  
Cajigal, El  
Cajigan  
Cajigas, Las

SITIO "EL PRAO BORBÓN"

Borbon

SITIO "LA CORONA"

Corona

SITIO "LA PEÑA o PEÑA o LA FUENTE ALTA"

Fuente Pena

SITIO "LOS SANTOS PERALES"

Güerto los Perales  
Mier de Tajelos, La (Santo los Perales)  
Perales, Los  
Salto de los Perales, El  
Santo los Perales  
Santo, El  
Santos Perales  
Sata los Perales  
Sto los Perales

SITIO "DOBRA" (A la entrada o La Espadera)

Dobra  
Entrada, La

SITIO "SALAOS o JALAOS o JOLAOS"

Jalaos

SITIO "EL HOCEJO o EL FOCEJO o EL OCEJO o EL ESPINAL" (No encontrados)

Gozejo  
Gozejo, El  
Hozejo, El  
Huerta de Ozexo, La  
Jozexo  
Jozexo  
Ozejo

SITIO "LA BARIA o LA BARA" (No encontrado)

Bara, La

SITIO "LA CASTAÑERA" (No encontrado)

Castanera  
Castanera, La  
Castañera, La

SITIO "LA GARMa" (No encontrado)

Garma, La  
Garmas, Las

SITIO "LA TEJERA o LAS TEJERAS o LAS TEGERAS" (No encontrado)

Latejera  
Tegera, La  
Tejera, La  
Texera, La

SITIO "LAS ASPRAS" (No encontrado)

Aspras, Las



SITIO "LAS BRAÑAS" (No encontrado)  
Brañas, Las

SITIO "LAS FUENTES" (No encontrado)  
Fuentes, Las

SITIO "TRESLAMPO" (No está claro si pertenecen al Dobra o al Tejas)  
Tralampo  
Traslampo  
Traslanpo  
Trelampo  
Tres Lampo

## MONTE TEJAS

(Este monte es muy diferente al Dobra pues todo el está ocupado por prados, arbustos de monte bajo y árboles (algunos procedentes de plantaciones). El río principal que lo recorre es el río Tejas. En dicho monte hay otros ríos, como el del Bajedo, que al llegar al pueblo de Mata, va cambiando su nombre a río Cubías, al paso por el sur de la mies de Navedas, río de las Torcas, al paso por el sur y el oeste de la mies de Llendemata hasta converger, ya al otro lado de la carretera nacional de Los Corrales a Puente Viesgo, en Traballao, con el río Bárcenal para formar el río de Sovilla a su paso por dicho pueblo. En la carretera que parte del pueblo de Tarriba para subir a este monte está el refugio "Monte Tejas" que se encuentra después de pasar las huertas del Río y dejando a la izquierda Las Traviesas y poco antes de la curva en U de comienzo a la ascensión más pindia, o sea, más pronunciada hacia Peñaorcía. En su cercanía había una zona de fogones)

SITIO "BAJO DE LA PRESA" y "MATÁ o MATADAS" (Pueblo de Mata)  
(Esta presa es la que se usó para lavar el mineral extraído de la mina de hierro de Mata y que, aún cuando la mina está cerrada, todavía permanece la presa donde estuvo. La mina y la presa están en la parcela 194 del polígono catastral 3)  
Badola Pressa, La  
Balde la Presa  
Mata  
Mata (Ba de la Presa)  
Matadas  
Presa, La  
Vado de la Presa  
Zerrada, La (Ba de la Presa)

SITIO "BRAÑA IGUAL" (Pueblo de Posajo)  
Brañas, Las  
Monte y Braña, El

SITIO "CASARES o LOS CASARES" (Pueblos Tarriba y Mata)  
Monte de Casares, El

SITIO "COTEJONES" (Pueblo de Mata)  
Cotajones  
Cotejones

SITIO "EL ÁNSAR" (Ubicado al sur del río y de la mies de Llendemata.  
Pueblo de Mata)  
Larsar

SITIO "EL BAJEDO o BAGEDO" (Prao Martín) (Pueblo de Mata)  
Bajedo  
Bajido, El

SITIO "EL ESCAJAL o HELECHAL o JELECHAL" (Pueblo de Jain)  
Escajal, El  
Jelechal, El

SITIO "EL GARMÍAN o JAZMIÁN" (Pueblo de Mata)  
Galmian  
Garmian  
Jarmian  
Jarmiano  
Jazmian  
Monte, El (Jazmian)  
Zerrada, La (Jazmian, El)

SITIO "EL RÍO" (Pueblo de Tarriba)  
Rio, El

SITIO "EL VALLE" (Pueblos de Tarriba y Posajo)  
Sra de Valle, Ntra  
Sra del Valle, Ntra  
Valle  
Valle, El

SITIO "LA ACEBOSA o PONTANILLA" (Pueblo de Posajo)  
Pontanilla  
Pontanilla, La

SITIO "LA ARQUERA o PRAO CAMINO" (Pueblo de Tarriba)  
Arquera  
Arquera, La  
Arquero, La  
Prado Camino



SITIO "LA BALLEJA o VALLEJA o LAS BALLEJAS o VALLEJO o LOS VALLEJOS" (Pueblo de Tarriba)

Balleja  
Balleja, La  
Ballejas, Las  
Vallejo  
Vallexa

SITIO "LA BARBECHA" (Pueblo de Mata)

Barbecha  
Barbecha, La

SITIO "LA BARGA o LA VARGA" (Pueblo de Tarriba)

Barga, La

SITIO "LA BARGUÍA o CERRACÍN" (Pueblo de Tarriba)

Barguía, La  
Zerrazin  
Zerrezin

SITIO "LA CERRADA" (Pueblo de Tarriba)

Zerrada, La

SITIO "LA COLLADA" (Pueblos de Mata y Tarriba)

Collada, La

SITIO "LA JARRUPIA" (Pueblo de Tarriba)

Arrupia, La  
Geripia  
Jarrupia  
Jarupia, La  
Jerupia, La

SITIO "LA MAYA" (Pueblo de Mata)

Maya, La  
Monte, El (Maya, La)

SITIO "LA TEJERA" (Pueblo de Mata) (Esta tejera estuvo al sur de la mina de Mata)

Latejera  
Tegera, La  
Tejara, La  
Texera, La

SITIO "LA TEJERA" (Pueblo de Posajo)

Latejera  
Tegera, La  
Tejara, La  
Texera, La

SITIO "LAS GARMAS" (Pueblo de Tarriba)  
Garmas, Las

SITIO "LAS MEANAS" (Pueblo de Tarriba)  
Meanas, Las

SITIO "LAS MOJARIZAS"  
Mojarizas, Las

SITIO "MONTE DE LA CERCA o CAMPO DE LAS CERCAS" (Pueblo de Tarriba)  
Monte de la Cerca

SITIO "MOZALLEA o MOZALLEDA" (Pueblo de Tarriba)  
Mozaledo  
Mozalleda

SITIO "PEÑAORCÍA" (Pueblo de Tarriba)  
Pena  
Pena Orsia  
Peña Urzia  
Peña Vizia  
Peñorria  
Peñorzia

SITIO "PENÍAS" (Pueblo de Posajo)  
Peñias

SITIO "SEL DEL ÁNGEL" (Pueblo de Tarriba)  
Sel de el Angel  
Sel del Angel, El

SITIO "SOPEÑA" (Pueblo de Tarriba)  
Monte de Tejas (Sopeña)  
Sopeña

SITIO "TRESLAMPO" (Pueblo de Mata) (No está claro si pertenece a Dobra o Tejas)  
Tralampo  
Traslampo  
Traslanpo  
Tres Lampo

## MIES DE CABAÑAS (Tajelos oeste)

(Las fincas de esta mies, por la proximidad, pueden considerarse formando parte del pueblo de Santa Marina. Como actualmente tiene más importancia el pueblo de Sovilla, en muchas escrituras se menciona a las fincas de esta mies)



como formando parte de él y también del pueblo de Sopenilla, próximo a Cabañas por el este. En realidad, aún cuando en muchas escrituras figura como mies, Cabañas forma parte, como sitio, de la mies de Tajelos)

#### NOMBRE DE LA MIES

Cabañadas  
Cabañas  
Cavanas  
Cavanas, Las  
Cavañas  
Mier de Tajelos, La (Cavañas)  
Vega de Cabañas, La  
Vega de Taxelos, La (Cavañas)

#### SITIO "EL ALISAL"

(Las alisas o alisos se encuentran en las orillas de los regatos y son frecuentes en San Felices de Buelna, pudiéndose considerar como árboles autóctonos)

Alisal, El  
Alisas  
Aliso

#### SITIO "FUENTE CIÁN o FUENTECIÁN"

Jantizian  
Jentizian  
Juntizian  
Zuntizian

#### SITIO "LA CABADÍA o CAVADÍA"

Vega de Tagelos, La (Cabadia, La)

#### SITIO "LA CASTAÑERA (DE LA SORDA)"

Castanera  
Castanera, La  
Castañera, La

#### SITIO "LA CUESTA" (DE CABAÑAS).

Cuesta, La

#### SITIO "LA HOYA"

Hoya, La  
Vega de Cabañas, La (Joya, La)

#### SITIO "LA LLANA"

Lallana  
Llana  
Llana, La

#### SITIO "LA VALLINA"

(En alguna escritura, este sitio aparece como localizado en la mies de la Quintana)

Ballena, La  
Ballina, La  
Gallina, La  
Vallina, La

### MIES DE LA AGÜERA

(Hubo fincas en esta mies que pertenecieron a los barrios de Jain, Posajo y Llano. Digo hubo, porque en la actualidad, después de las numerosas riadas, desbordamientos y modificaciones del cauce por el industrial José María Quijao, del río Besaya que la atraviesa, la mayoría de las fincas que había han desaparecido, primero convirtiéndose en pedregueras, con lo que perdieron su forma y posibilidad de conocer su perímetro y luego porque fueron limpiadas de piedras en algunos casos por personas que no eran sus propietarios y en cierto modo "colonizadas" y agrupadas en parcelas catastrales de gran tamaño con un titular catastral, lo que dificulta la posibilidad de recuperación de cada finca antigua, aún en el caso de tener una escritura. En otras palabras, no se puede recuperar una finca que ni se sabe donde está, ni que figura tiene, cuales son sus hisos que la limitan y además estando dentro de una parcela cuyo titular puede no ser el propietario de esa finca en particular. Algunas descripciones de estas fincas, al no conservar el deslinde anterior de la misma, poniendo sólo que está rodeada por el río, anulan toda posibilidad de conocer en dónde estaban. Además hay leyes que impiden la segregación de fincas de pequeña superficie, por lo que ni judicialmente les es posible a los herederos de los propietarios primeros el hacerse con una propiedad en esta mies)

#### NOMBRES DE LA MIES

Agero  
Agüera  
Agüera, La  
Bega de la Agüera, La  
Bega de la Güera  
Bega de la Güera, La  
Bega de Lagüera  
Bega de Lagüera, La  
Bega de Llagüera, La  
Güera, La  
Huera, La  
Lagüera  
Lamier de Lagüera  
Llagüera  
Mier de la Agüera, La  
Mier de la Güera, La  
Mier de Lagüera, La  
Qüera, La  
Vega de la Agüera, La  
Vega de la Güera, La  
Vega de la Huera, La



Vega de Lagüera  
Vega de Lagüera, La

SITIO "BALTASAJO" (Pueblo de Posajo)  
(Está próximo a la mies de Trascueto y algunas de sus fincas pertenecen a ella)  
Baltasajo  
Batresajo

SITIO "EL BARDALÓN" (Pueblo de Posajo)  
Bardalon  
Bardalon, El  
Baga de la Güera, La (Bardalan, El)  
Bardelon, El  
Vardalon  
Vardalon de la Huerta, El  
Vardalon, El  
Vaga de Lagüera, La (Vardalon)

SITIO "EL COJORCO" (Pueblos de Llano, Jain y Posajo) y "LA FUENTE DEL COJORCO" (Pueblo de Llano)  
Agüera y Cojorzo, La  
Bega de la Güera, La (Cojorco, El)  
Bega de Llagüera, La (Cojorco, El)

SITIO "EL MEDIO DE LA AGÜERA" (Pueblo de Posajo)  
Bega de la Güera, La (Mediagüera)  
Media Bega  
Madia Güera  
Madia Vega  
Madio Lagüera

SITIO "EL MOLINO"  
(En esta mies hubo dos molinos: el molino de Elena o Lena que estaba en la parcela 07 del polígono industrial 45070 de Posajo, actualmente al este de la carretera de Los Corrales a Puente Viesgo, y el molino de la casa Ceballos, que estaba en la parcela 576 del polígono catastral 8 de Llano, es decir, al oeste de dicha carretera, a este molino en algunas escrituras se le denomina, molino de la Agüera)  
Calce del Molino, El

SITIO "EL PEDRE" (Pueblo de Posajo)  
Mier de la Lagüera, La (Pedri, El)  
Pedre, El

SITIO "LA BÁRCENA"  
(Alrededor del molino de la casa Ceballos o molino de la Agüera, Llano)  
Barzena  
Barzena, La  
Huerta de Barzena, La  
Huerta de la Barzena, La

SITIO "LA CERRADA" y "LAS CERRADAS" (Pueblos de Jain, Llano y Posajo)  
Cerrada, La  
Zerrada, La  
Zerradas, Las

SITIO "LA COMPUERTA"  
(De alguno de los dos molinos citados. En ambos molinos el calce que proporcionaba la fuerza hidráulica para mover su muela trituradora provenía del río Tejas, en el que estaban las presas provistas de Compuerta de las que salía el calce correspondiente. No está localizado el sitio de Los Manjanes, por lo que la Compuerta o Comporta que figura entre paréntesis puede referirse a la de cualquier otro molino de los que había en San Felices de Buelna)  
Bega de la Comporta, La  
Bega de la Güera, La (Compuerta, La)  
Compuerta, La  
Manjanes, Los  
Manjanes, Los (Compuerta, La)  
Vega de Lagüera, La (Comporta, La)

SITIO "LA ANSERA o LA ENSERA" y "LA PORTILLA DE LA ANSERA" (Pueblo de Posajo) (Esta portilla era la de entrada a la mies de La Güera por Posajo)  
Ansera, La  
Bega de la Güera, La (Portilla, La)  
Ensera, La  
Helsera, La  
Mangones, Los  
Mangones, Los (Lansera)  
Portilla, La

SITIO "LA CUESTA DE LADREO" (Pueblos de Jain y Posajo)  
Cuesta, La  
Güerta de Ladreda, La  
Prado de la Cuesta, El

SITIO "LA ENTRADA DE LA VEGA" (Pueblo de Llano)  
Entrada, La

SITIO "LA GALA" (Pueblos de Jain, Posajo y Llano) "EL PONTÓN DE LA GALA" (Pueblo de Llano)  
Gala, La  
Lagala  
Ponton, El  
Vega de la Agüera, La (Lagala)  
Vega de Lagüera, La (Gala, La)

SITIO "LA PELAMBRE"  
(Al estar junto a la portilla de la Ansera, está incluida en el sitio genérico de



Los Mangones) (Pueblo de Llano)  
Bega de la Agüera, La (Pelambre, La)  
Mangones, Los  
Mangones, Los (Pelambre, La)  
Palambre, La  
Pelambre, La  
Pelambu

SITIO "LA TORTOJA" (Pueblo de Posajo, Penías)  
Bega de Lagüera, La (Tortoja, La)  
Güera, La (Latortosa)  
Tortoga  
Tortoja  
Tortoja, La  
Latortoja  
Vega de la Güera, La (Fortoja, La)

SITIO "LAS GANANCIAS" (Pueblo de Posajo)  
Gananzia, La  
Gananzias, Las  
Mier de la Huera, La (Ganancia, La)

SITIO "LOS PRADONES o LAS SUERTES" (Pueblo de Llano)  
Bega de la Güera, La (Pradones, Los)  
Mier de Lagüera, La (Padrones, Los) \_ (Trasposición ortográfica por Pradones, Los)  
Padrones, Los

SITIO "PALACIO" (Pueblos de Jain y Posajo)  
Palazio  
Prado Palacio

SITIO "PERESINES" y "LA PORTILLA DE PERESINES" (Pueblo de Posajo)  
(Portilla de entrada a la mies de La Agüera por Penías.)  
Parasines  
Paragines  
Parajines  
Bega de la Güera, La (Portilla, La)  
Portilla, La

SITIO "LORÍN" (No localizado)  
Vega de Lagüera, La (Lorin)

SITIO "LAZANO" (No localizado)  
Lozano  
Vega de Lagüera, La (Lozano)

SITIO "PUENTE DE BESAYA" \_ "LOS NOGALES" \_ "LAS ALISAS"  
(Probablemente es parte de la parcela 587 del polígono catastral rústico 8)

(Hacia el año 1950 había en esta finca un puente colgante sobre el río Besaya que es posible que sustituyera al antiguo del 1752)  
Puente de Besaya, La

SITIO "EL CARRILLEJO" (No localizado)  
Güera, La (Carrilexo)

## MIES DE LA GÁNDARA

Dada su proximidad con el pueblo de Mata, se considera como perteneciente a él. Linda con la mies de Santa Olalla y hay escrituras en las que no se diferencia una de la otra.

### NOMBRES DE LA MIES

Bega de la Gandara, La  
Bega de la Gandera, La  
Gandara de Mata, La  
Labega de la Gandara  
Mier de la Gandara, La  
Vega de la Gandara  
Vega de la Gandara, La

### SITIO "COGORRA"

(Este sitio está alrededor de la parcela 545 del polígono 2 y se puede considerar frontera entre la mies de La Gándara y la de Santa Olalla y participa también del sitio de Las Losías de esta mies, por ello, incluso en 1752, no tenían claro de a qué mies pertenecía)

Cagorra  
Cogora, La  
Cogoro  
Cogorra  
Cogorra, La  
Cogorras  
Cohorra  
Cojorra  
Losillas, Las (Cogorra)  
Mier de Santaolalla, La (Cogorra, La)  
Vega de Santa Olalla, La (Cogorra)

SITIO "COMPOSTURAS" (Las de allá)  
(La parte sur de este sitio, justo al sur del río Barcenal, pertenece más bien al pueblo de Mata como una de sus huertas, la del Barcenal)

Bega de Composturas, La  
Combusteras  
Compostura, La  
Composturas  
Compustoras



Congonsturas  
 Congostura  
 Congostura, La  
 Congosturas  
 Congustias  
 Congusturas  
 Conjosturas  
 Conposturas  
 Cougusturas  
 Huerta de Congosturas  
 Mier de Congosturas, La  
 Mier de Conjosturas, La  
 Vega de Congosturas, La

SITIO "EL ARROYO"

(Este arroyo es el que baja del sitio de San Martín)

Arroio, El  
 Arroyo, El

SITIO "EL BARCENAL"

Barzenal  
 Barzenal, El  
 Carzenal  
 Varzenal

SITIO "EL CAJIGAL"

Cagegal  
 Cagigal  
 Cagigal, El  
 Caguigal, El  
 Cajigal  
 Cajigal, El  
 Cajigan  
 Caxegal, El  
 Caxigal, El  
 Gandara, La (Cagigal)

SITIO "EL COJORCO"

Cogorco, El  
 Cohorco  
 Cohorco, El  
 Cojorco  
 Cojorco, El  
 Coorco  
 Coorco, El  
 Coxorco, El  
 Coxorcós  
 Vega de la Gándara, La (Cojorco, El)

SITIO "EL MATORRO"

Bega de la Gandara, La (Matoro, El)  
 Matorro  
 Matorro, El

SITIO "EL TORCO"

Bega de la Gandara, La (Torco)  
 Eltorco  
 Torco, El

SITIO "LA CALLEJA"

Calleja, La  
 Callexa

SITIO "LA CAMBERA"

Cambera, La

SITIO "LA ENTRADA A LA MIES" o "LA PORTILLA"

(Todas las mieses tienen al menos una portilla de entrada a ella)

Entrada, La  
 Portilla, La

SITIO "LA FONTANA"

(Hay sitios con este nombre en otras mieses y pueblos del término)

Fontana, La  
 Fontaña  
 Gandara, La (Fontana, La)  
 Lafontana  
 Mier de la Gandara, La (Fontana, La)  
 Ontana, La

SITIO "LA HORJA"

(Como la mies de Santa Olalla es lindante con esta mies de la Gándara hay fincas que pueden considerarse indistintamente de una o de la otra mies)

Gorja, La  
 Horja  
 Horja, La  
 Lagorja  
 Lajorxa  
 Mier de la Gandara, La (Gorja, La)  
 Orja, La  
 Vega de Santa Olalla, La (Horja, La)

SITIO "LOS ROICES"

(En este sitio hubo un molino, hoy desaparecido)

Raizes  
 Roices, Los  
 Roizes, Los  
 Royzes, Los



SITIO "MEADERO"

Meadorio  
Meadorio, El  
Meadoro  
Medorio  
Mehadorio, El  
Mier de la Gandara, La (Meadorio)  
Vega de Santa Holalla, La (Meadorio)  
Vega de Santa Olalla, La (Meadorio)  
Vega de Santa Olalla, La (Meadoro)

SITIO "RUDIAGA"

(En este sitio hubo un molino, hoy desaparecido)  
Rudiadas

SITIO "LOS JITONES" (Sitio no localizado)

Bega de la Gandara, La (Jitones, Los)

## MIES DE LA QUINTANA

(Antiguamente formaba parte de la mies de Tajelos como sitio)

Bega de Tajelos, La (Quintana, La)  
Vega de Tagelos, La (Quintana, La)  
Vega de Taxelos, La (Quintana, La)

NOMBRE DE LA MIES

Laquintana  
Quintana, La

SITIO "EL CASTRUCO"

Castruco

SITIO "EL HOYO"

Hoio, El  
Hoio, La  
Hoyo, El  
Oio, El  
Oyo, El

SITIO "EL PEDREO"

Pedredo  
Pedredo, El  
Pedredos  
Pedreo

SITIO "LA CANALEJA" o "LA CORRALEJA" o "LA CARRALEJA"

Canaleja, La

Canalexa, La  
Corralexa  
Vega de Tajelos, La (Carraleja)

SITIO "LA NOGALERA"

Nogalera, La  
Nozaleda  
Nozaleda, La  
Mozaledo  
Mozalleda  
Lanozaleda

SITIO "LOS SANTOS PERALES"

Güerto los Perales  
Mier de Tajelos, La (Santo los Perales)  
Perales, Los  
Salto de los Perales, El  
Santo los Perales  
Santos Perales  
Sata los Perales  
Sto los Perales

SITIO "ZAMPALLONES - LA FUENTE DE ZAMPALLONES"

(A causa de la proximidad de la mies de Santa Olalla, puede que en el 1752 alguien creyera que este sitio pertenecía a ella. La fuente de Zampallones está localizada en la parcela 668 del polígono catastral I y aun cuando no es una finca propiamente urbana, está junto al pueblo de Sopenilla)  
Bega de Tajelos, La (Zampallones)  
Zampallones  
Zampello  
Zampellones  
Zanpallones  
Vega de Santa Olalla, La (Zampallones)

## MIES DE LAS VIÑAS DE SAN PEDRO

(Es parte del pueblo de Llano)

NOMBRES DE LA MIES

Huerta de San Pedro, La  
Llano (San Pedro)  
Mier de San Pedro, La  
San Pedro  
Vega de las Hañas, La (San Pedro)  
Viñas de S. Pedro (Llano)  
Viñas de San Pedro, Las



SITIO "CASA ROTA" (polígono urbano: **45204**)

Casa Rota  
Cassarrota

SITIO "EL CAMINO"

(El que conduce a la Torre de La Aguilera o Pero Niño)

Camino  
Camino, El

SITIO "EL HOYO" (polígonos urbanos: **48210 – 48220**)

(Hay otros sitios con este nombre en otras mieses)

Hoyo, El  
Oio, El

SITIO "EL PORTILLO" (polígono urbano: **45204**)

Portillo, El

SITIO "EL POZO LLAGO o POZO LLADO o LLAGO o LLAO o EL POZO" (polígono urbano: **45204**)

Huerta de Lago, La  
Huerta de Llagio, La  
Güerta de los Llagio, La  
Huerta del Lago, La  
Huerta del Llado, La  
Llago  
Llao  
Llao, El  
Pozo de Lago, El  
Vega de las Viñas, La (Pozo de Lago, El)

SITIO "LA CAMBERA o LA CALLEJA"

Cambera, La  
Calleja, La  
Callexa

SITIO "LA HIJADERA o JIADERA" (polígonos urbanos: **46234 – 46238 – 44222**)

(Los nombres de arriba son corrupciones de los que siguen. El sitio se llamaba como sigue por las higueras que había en él. Está al norte y junto a la iglesia de Llano)

Figareda, La  
Higareda, La  
Huerta de Ygareda, La  
Solar de la Rigadera, La  
Ygareda, La

SITIO "LA PERALA"

Peral, El

SITIO "LA PONTANILLA" (polígono urbano: **48210**)

(Actualmente este sitio pertenece al pueblo de Rivero)

Pontanilla  
Pontanilla, La  
Pontanilla, Barrio de

SITIO "LA RASILLA" (polígono urbano: **46238**)

Larrasilla  
Rasilla  
Rasilla, La

SITIO "LA REZONA" hoy "LA JAZONA"

(Lindante con el cementerio de la iglesia de San Pedro de Llano, santo que completa el nombre de la mies)

Rezona, La

## MIES DE LLENDEMATA

(Pertenece al pueblo de Mata)

NOMBRES DE LA MIES

Alen de Mata  
Allen  
Allen de Mata  
Bega de Allen de Mata, La  
Bega de Llen de Mata  
Bega de Llen de Mata, La  
Bega de Llende Mata, La  
Bega de Llende, La  
Bega de Llendema, La  
Bega de Llendemata, La  
Lavega de Allen de Mata  
Llandemata  
Llen de Mata  
Llen de Mata, La  
Llen de Matos  
Llende Mata  
Llendemata  
Mier de Llen de Mata, La  
Mier de Llende Mata, La  
Mier de Llendemata  
Mier de Llendemata, La  
Vega de Allen de Mata  
Vega de Allen de Mata, La  
Vega de Allen Mata, La  
Vega de Allende Mata, La  
Vega de Llen de Mata, La  
Vega de Llende Mata, La



Vega de Llende, La  
Vega de Llendemata, La

SITIO "CRUZA CAMINOS"  
(Hay fincas con este nombre de sitio o similar en otras mieses)  
Caminos Cruzados, Los

SITIO "CUBÍAS"  
Cubias

SITIO "EL CASTAÑALÓN o EL CASTAÑON"  
Castanalon, El

SITIO "EL CENTRO DE LA MIES o EL MEDIO DE LA VEGA"  
Media Bega  
Media vega  
Aledio Llen de Mata (Pudiera ser Aledio = Medio)

SITIO "EL MATORRO"  
(Este matorral grande todavía se conserva)  
Bega de Llendemata (Matorro, El)  
Matorro  
Matorro, El  
Vega de Llende Mata, La (Matoro, El)

SITIO "EL POZO"  
Elpozo  
Pozo, El

SITIO "EL SARAÑAL o EL SEÑAL"  
Mier de Llendemata, La (Saxañal, El)

SITIO "EL SAUCO"  
Saucu, El

SITIO "LA CARRETERA o LA CAMBERONA"  
Cambera, La

SITIO "LA ESCALERA"  
Escalera, La

SITIO "LA ESPINA o EL ESPINO o LA ESPIGA o LA ESPRÍA o LAS-  
TRÍA"  
Aspria, La  
Espina, La  
Espinal, El  
Espino, El  
Espria  
Espria, La  
Lastria

Allen de Mata (Espriega, La)  
Mier de Llendemata (Espria, La)  
Vega de Llende Mata, La (Aspria, La)

SITIO "LA GÁNDARA"  
Gandara  
Gandara, La

SITIO "LA PICONA" (Nombre de una finca singular)  
Picona, La

SITIO "LA PORTILLA" – "LA PORTILLA DE CONCEJERO"  
Portilla, La  
Conzegero

SITIO "LA QUEMADA o COTERA"  
Laquemada  
Quemada, La

SITIO "LAS TORCAS"  
(Sería interesante investigar que ocurrió con el río de Las Torcas, pues hay muchas escrituras que describen fincas que actualmente o están físicamente partidas por dicho río o se menciona en ellas que su superficie ha quedado reducida de tamaño por dicho río. También ocurre que una parte de las fincas de la mies de Tarriba, en los alrededores del llamado río Seco figuraban en el 1752 como pertenecientes a la mies de Llendemata. Convendría también descubrir por qué se secó el río Seco y realmente cual era su curso por entre las dos mieses citadas. Si se acerca uno a Las Torcas se aprecia un profundo desnivel entre las fincas y el cauce del río que pasa por ellas)

Lastorcas  
Mier de Llendemata, La (Toscas, Las)  
Torcas, Las  
Vega de Llendemata, La (Torcas, Las)  
Vega de Llende Mata, La (Torcas, Las)

SITIO "REQUITO o LA FUENTE DE REQUITO"  
Requito

SITIO "RÍOSECO"  
Arrioseco  
Rio Seco  
Rioseco  
Rioseco, El  
Rioseco  
Rruseco  
Ruiseco  
Roseco  
Ruseco  
Bega de Llen de Mata, La (Riuseco)



Llen de Mata (Rioseco)  
 Mier de Llendemata, La (Rio Seco)  
 Mier de Llendemata, La (Rioseco)

#### SITIOS NO LOCALIZADOS

Bega de Llen de Mata, La (Varcenas, Las)  
 Mier de Llendemata, La (Labadera)  
 Llen de Mata (Laserna)  
 Llen de Mata (Mari Castellana)  
 Llen de Mata (Rebollos)

### MIES DE LOS CASARES

(Aun cuando esta mies está localizada entre los pueblos de Posajo y Jain, como catastralmente se considera el pueblo de Posajo como si fuese el pueblo de Jain de Arriba, todas las fincas de esta mies se consideran como pertenecientes a Jain, excepto las que están junto al pueblo de Posajo y su portilla)

NOMBRES DE LA MIES (polígonos urbanos: 47142 – 48148 – 48160 – 49159)

Bega de los Casares, La  
 Casares  
 Casares, Los  
 Huerta de los Casares, La  
 Mier de los Casares, La  
 Vega de Casares, La  
 Vega de los Casares, La

#### SITIO “EL MEDIO DE LA VEGA”

Media Bega  
 Media Vega

#### SITIO “EL PIÑAL o EL PEÑAL”

(El nombre correcto es El Piñal, en este sitio estaba el castillo de Los Quixano, próximo al Palacio de la Casa Ceballos, en el primer tercio del siglo XVIII ya estaba arruinado pero había sido uno de los más inexpugnables de Cantabria, el nombre de la Caba se debe al foso que rodeaba el mencionado castillo)

Elpinal  
 Piñal, El

#### SITIO “LA CANALEJA”

(Se daba este nombre a una calleja que bordeaba a esta mies por el oeste, pero que actualmente está cerrada. Probablemente es la cambera más antigua de acceso a San Felices de Buelna desde la parte baja del Valle)

Canaleja, La  
 Canalex, La  
 Vega de los Casares, La (Canaleja, La)

#### SITIO “LA CUESTA DE LADREO”

Cuesta, La  
 Güerta de Ladreda, La  
 Prado de la Cuesta, El

#### SITIO “LA FONTANA” (polígonos urbanos: 47142 – 48148)

Fontana, La  
 Fontaña  
 Lafontana  
 Ontana, La

#### SITIO “LA PORTILLA” (polígono urbano: 48148)

(Todas las mieses tuvieron una o más portillas de acceso, en esta mies hubo dos: la que daba entrada a la mies por el barrio de Posajo y la que la daba por el de Jain)  
 Portilla, La

#### SITIO “LA TEJERA o LA TEJERUCA”

(Hay varios lugares en otras mieses que tenían sus tejeras, aunque hoy día ya no se conserva ninguna)  
 Bega de los Casares y Tejera, La  
 Latejera  
 Tegera, La  
 Tejera, La  
 Texera, La

#### SITIO “LA SERNA” (polígono urbano: 48160)

Huerta de la Serna, La  
 Laserna  
 Serna, La

#### SITIO “LA SORRASA” (polígono urbano: 49159)

Rasa, La

#### SITIO “SALCEDO o SALCEO o LOS SALCES”

Salzedo  
 Vega de los Casares, La (Salzedo)  
 Vega de los Casares, La (Salzedo, El)

### MIES DE LOS CUETOS

(Está localizada al este del pueblo de Posajo)

#### NOMBRE DE LA MIES

Bega de los Cuetos, La  
 Bega de los Qüetos, La  
 Bega de Qüeto, La  
 Bega del Qüeto, La



Cueto, El  
 Cuetos, Los  
 Mier de Cuetos, La  
 Mier de los Cuetos, La  
 Qüeto, El  
 Qüetos, Los  
 Vega de Cueto  
 Vega del Qüeto, La  
 Vega de los Cuetos, La

**SITIO "EL CALERO"**  
 Calero, El

**SITIO "EL CASTILLO"** (Una parte pertenece a Jain y la otra a Posajo)  
 Vega de los Cuetos, La (Castillo, El)

**SITIO "EL CASTRUCO"**  
 (En el siglo XIX unos vecinos de San Felices crearon una sociedad para explotar en este lugar una mina de cobre y hierro, a la que llamaron Consolación, no consta que se pudiese nunca en funcionamiento)  
 Castruco

**SITIO "EL COTERO Y EL COTERUCO"**  
 Vega de los Cuetos, La (Cotero, El)

**SITIO "EL HOYO"** (Hoy día hay varios sitios con variaciones de este nombre en esta mies: El Hoyo Pertino, El Hoyuco...)

Hoio, El  
 Hoio, La  
 Hoyo, El  
 Joyo, El  
 Loyo, El  
 Oio, El  
 Oyo, El  
 Lamier del Oyo, La  
 Mier del Hoio, La  
 Mier Hoio, La  
 Prado del Joyo, El  
 Prado Hoyo  
 Vega del Joyo, La  
 Vega del Oyo, La

**SITIO "LA BARGA o VARGA"**  
 Barga, La

**SITIO "LA BARGUÍA o CERRACÍN"**  
 Bargaia, La  
 Zerrazin  
 Zerrezin

**SITIO "LA COTERA (DEL MEDIO)"**

Cotera  
 Cotera, La  
 Güerta de la Cotera, La  
 Huerta de la Cotera, La  
 Lacotera

**SITIO "LA HOYA"** (Hoy día hay varios sitios con variaciones de este nombre en esta mies: La Hoya del Medio, La Hoya de Posajo, La Hoya García...)

Bega de la Joya, La  
 Goya, La  
 Güerta de la Joya, La  
 Güerta y Vega de la Joya, La  
 Hoia, La  
 Hoya, La  
 Hoya de Posago, La  
 Joia, La  
 Joya, La  
 Joya de Posajo, La  
 Laoya  
 Mier de la Hoya, La  
 Mier de la Joya, La  
 Oya, La

**SITIO "LA LLANA"** (En este sitio está el Cementerio Municipal)  
 Lallana  
 Llana  
 Llana, La

**SITIO "SOBRE LA HOYA o ENCIMA DE LA HOYA"**  
 Bega de Qüeto, La (Sobrelajoya)  
 Bega del Qüeto, La (Sobrelajoya)  
 Sobre la Hoya

**MIES DE LOS PRADOS DE LA LAMA**

(Sus fincas pertenecen a los pueblos de Jain, Posajo, Rivero y Tarriba)

**NOMBRE DE LA MIES**  
 Bega de los Prados de la Lama, La  
 Bega de los Prados de la Lalame, La  
 Bega de los Prados, La  
 Labega de los Prados  
 Mier de los Prados, La  
 Prados  
 Prados de la Lana, La  
 Prados de la Lama, Los  
 Prados de la Lima, Los  
 Prados, Los



Vega de los Prados de la Lama, La  
Vega de los Prados, La  
Vega de los Prados, La (Lama, La)

LA HUERTA DE LA PEDRISCA  
Pedrisca, La

LA HUERTA DE PEDRECILLO o DE PEDROCILLO  
Huerta de Pedrezillo, La  
Huertas de Pedrezillo, Las  
Huertas de Pedrillo, Las  
Pedrecillo  
Pedrezilla, La  
Pedrezillo

SITIO "CASA SOLA"  
Casa Sola  
Casasola

SITIO "LA ENTRADA" (Por Rivero)  
Entrada, La

SITIO "LA ESCALERA DE JAIN" (polígono urbano: 48179)  
Escalera, La

SITIO "LA IGLESIA" (La iglesia de San Félix que da nombre al pueblo. Junto a ella está el cementerio de los feligreses de Rivero, Jain, Posajo y Tarriba)  
Yglesia, La  
Yglessia, La

SITIO "LA MOROSA"  
Morosa, La  
Morosas, Las  
Posajo (Morosa, La)

SITIO "LA PORTILLA"  
Portilla, La

SITIO "LA SORRASA" (polígono urbano: 48179)  
Rasa, La

SITIO "LAS HUERTAS"  
Bega de las Buertas  
Bega de las Güertas, La  
Buerta, La  
Buertas, Las  
Güerta, La  
Güertas, Las  
Huerta, La

Huertas, Las  
Vega de la Huertas, La

## MIES DE NAVEDAS

(Pertenece al pueblo de Mata)

NOMBRE DE LA MIES  
Bega de las Trabedas, La (Posible Trabedas = Navedas)  
Bega de Navedas, La  
Bega de Navedas, La  
Lanebada  
Mabedos  
Nabeda  
Nabedas  
Nabedas, Las  
Naveda  
Navedas  
Nabadas  
Nevadas  
Mier de Navedas, La  
Mier de Navedas, La  
Vega de Navedas, La  
Vega de Navedas, La  
Vega de Vavedas, La

SITIO "CUBÍAS"  
Cobias  
Covias  
Cubias

SITIO "EL CAMINO"  
Camino  
Camino, El

SITIO "EL CUBO"  
Cubo

SITIO "EL MEDIO"  
Media Bega  
Media Vega

SITIO "EL PERAL o EL POZO"  
Elpozo  
Peral, El  
Pozo, El



**SITIO "EL RÍO o LA RIVERA"**

Prados del Rio, Los  
Rivera  
Rivera, La

**SITIO "LA CASTAÑERA"**

Castanera  
Castanera, La  
Castañera, La

**SITIO "LA GARRUMBA"**

Bega de Nabedas, La (Gozumba)  
Gorrumba  
Mier de Nabedas, La (Gorrumba)

**SITIO "LA LOMA"**

Laloma  
Loma, La

**SITIO "LA PORTILLA"**

Portilla, La

**SITIO "LA QUEMADA"**

Laquemada  
Quemada, La

**SITIO "LA RASILLA"**

Larrasilla

**SITIO "LA REQUEJADA o REQUEJÓN"**

Mier de Nabedas (Requejada, La)  
Mier de Nabedas, La (Requejajo, La)  
Mier de la Requejada, La  
Nabedas (Riquijada)  
Renquexada, La  
Requejada, La  
Requejon  
Requejon, El  
Requexada, La  
Requijada  
Requijada, La  
Riquejon  
Riquijada, La  
Yleja, La (o Hileja, es el nombre de una fuente en el sitio de Requejón)

**MIES DE SANTA OLALLA**

(Es la mies de mayor tamaño del Ayuntamiento. Por estar lindante al pueblo de Sopenilla y a las mieses de Tajelos y La Gándara, a la huerta de la Rasilla del pueblo de Mata y al Monte Dobra, hay fincas de esta mies que se pueden considerar de los pueblos, mieses y sitios citados, pues no existen ni existían en el 1752 unos límites claros para diferenciar unos lugares de otros)

**NOMBRES DE LA MIES**

Bega de Santa Olalla, La  
Bega de Santaolalla  
Bega de Santaolalla, La  
Bega de Santaolallana, La  
Bega de Santolalla  
Bega de Santolalla, La  
Eulalia  
Mier de Santa Olalla  
Mier de Santa Olalla, La  
Mier de Santaolalla, La  
Mier de Santolalla  
Mier de Santolalla, La  
Pontanilla de Santa Ollalla  
Santa Eulalia  
Santa Eunalia  
Santa Oialla  
Santa Olalalla  
Santa Olalla  
Santa Olalla de Pandio  
Santa Ollalla  
Santaolalla  
Santaolallla  
Santolalla  
Santolaya  
Satolalla  
Vega de Santa Eulalia  
Vega de Santa Eulalia, La  
Vega de Santa Holalla, La  
Vega de Santa Olalla  
Vega de Santa Olalla, La  
Vega de Santaolalla  
Vega de Santaolalla, La  
Vega de Santolalla  
Vega de Santolalla, La  
Vega de Santa Olalla, La  
Vega Satolaia, La

**SITIO "BADUCO" (Sitio cercano al pueblo de Mata)**

Baduco



SITIO "CAMPO LUENGO" (Sitio cercano al pueblo de Sopenilla)

Campo Luengo  
 Campo Luengo (Traballado)  
 Campoluengo  
 Campuluengo  
 Cupoluengo  
 Vega de Santa Olalla, La (Campo Luengo)

SITIO "EL CANAL DE ALISAS o LA REGATA DE ALISAS" (Sitio cercano al pueblo de Sopenilla)

Bega de Santolalla, La (Canal de Alisas)  
 Canal  
 Canal de Alisas  
 Canal de Alises  
 Canal de Alisos  
 Canal, La  
 Candalisas  
 Losillas, Las (Canal de Alisas)  
 Vega de Santa Olalla, La (Canal, La)  
 Vega de Santa Olalla, La (Canal de Alisas)  
 Vega de Santa Olalla, La (Canal de Lisas)

SITIO "EL CAMPINO" (Parte de este sitio corresponde a la mies de Tajelos)

Campino  
 Campino, El  
 Campinos, Los  
 Capino  
 Vega de Santa Olalla, La (Campino)

SITIO "EL MEDIO DE LA VEGA o LA CABONA" (Sitio cercano al pueblo de Sopenilla)

Media Bega  
 Madia Vega

SITIO "EL MOLINO DE LA ESCALERA" (Sitio cercano al pueblo de Mata)

(Como su nombre indica en este sitio hubo un molino, hoy desaparecido)  
 Escalera, La  
 Molino de Escalera  
 Molino de la Escalera, El  
 Traballao (Molino de la Escalera, El)  
 Vega de Santa Olalla, La (Molino de la Escalera)

SITIO "EL POMAR DE ALANTE" (Sitio cercano a las casas del pueblo de Sopenilla)

(Pomar era un lugar con manzanos, era práctica muy común guardar las manzanas en los desvanes encima de tela, generalmente sin tocarse unas con otras y con el rabo hacia abajo, de esta forma duraban gran parte del invierno, por el exterior se arrugaban pero el interior estaba perfecto. También de la misma

forma se guardaban las peras, aunque estas duraban poco tiempo sin pudrirse)  
 Bega de Santa Olalla, La (Pumar)  
 Mier de Santaolalla, La (Pumar)

Pumar  
 Pumar de Adelante  
 Pumar Delante  
 Pumar y Vega de Santa Olalla  
 Pumar, El

SITIO "EL PRAO CALERO" y "EL ALISAL DEL PRAO CALERO"

(Es un prao muy grande que perteneció al Conde de las Bárcenas, que tenía su casa troncal, la cual hoy aun existe, en el pueblo de Mata, casi al lado de la finca)

Alisal, El  
 Bega de Santolalla, La (Calero, El)  
 Vega de Santaolalla, La (Calero, El)  
 Vega de Santa Olalla, La (Calero, El)

SITIO "LA BERROSA" (Se puede considerar como una parte del sitio de Los Lobos)

Berosa, La  
 Berresa, La  
 Berroso, La  
 Laberosa  
 Mier de Santaolalla, La (Berrosa, La)  
 Santa Olalalla (Berzosa, La)  
 Vega de Santa Olalla, La (Berrosa, La)  
 Vega de santa Olalla, La (Verrosa, La)  
 Verrosa, La

SITIO "LA CANTERA" (Sitio cercano al pueblo de Sopenilla)

(Es sorprendente que hayan dado este nombre al sitio donde están las fincas que tienen esta referencia, pues no se aprecia ninguna cantera en dicho lugar, ni hay terrazas de que antaño la hubiese habido)

Cantera, La  
 Canterera, La  
 Mier de Santaolalla, La (Cantera, La)

SITIO "LA CORONA" (Cercano al Monte Dobra)

Corona

SITIO "LA LLANA DE SANTA OLALLA" (Sitio cercano al pueblo de Sopenilla)

Lallana  
 Llana  
 Llana, La

SITIO "LA PORTILLA" (La entrada principal a la mies era por Sopenilla)

Portilla, La  
 Mier de Santaolalla (Portilla de Sopenilla, La)  
 Portilla de Supenilla, La



Vega de Santa Olalla, La (Portilla, La)

SITIO "LA REVENÍA o LA REVENIDA" (Próximo al pueblo de Sopenilla)

Bega de Santa Olalla, La (Revenilla, La)

Rebenia

Rebenia, La

Rebenilla, La (Bega de Santa Olalla, La)

Revelia, La

Revenia, La

Reveria, La

Revinilla, La

Rivenia, La

SITIO "LAS CANALES" (Está en una posición equidistante del pueblo de Mata y el de Sopenilla, por lo que habitualmente no se dice nada al respecto en las escrituras de las fincas de este sitio)

Canales, Las

Canares, Las

Vega de Santa Olalla, La (Canales, Las)

SITIO "LAS LOSIAS" (Se puede considerar como del pueblo de Mata)

Bega de Santa Olalla, La (Losillas, Las)

Lalasia

Lalosilla

Lasillas

Lasllosias

Llosias, La

Llosias, Las

Llosillas, Las

Losias, La

Losias, Las

Losilla, La

Losillas, La

Losillas, Las

Lossia, La

Lossillas, Las

Lusias

Lusias, Las

Sobre las Losias

Vega de las Losillas, La

SITIO "LAS REGALADAS o LA CUESTA DE REGALADAS" (Están al norte de Las Canales)

Regalada

Regaladas

Regaladas, Las

Regalados

Rregaladas

SITIO "LOS LOBOS" (Sitio cercano a Sopenilla)

Bega de Santolalla, La (Lobos, Los)

Lobos, Los

SITIO "LOS PÁJAROS" (Sitio cercano al pueblo de Sopenilla)

(Actualmente este es el nombre de un sitio en esta mies, por ello se agrupan bajo él aquellos lugares que en 1752 tenían nombres de pájaros)

Bega de Santa Olalla, La (Maricas)

Gelguero

Jilgueros, Los

Maricas

SITIO "PEÑA o LA FUENTE PEÑA" (Cercano al Monte Dobra)

Fuente Pena

Pena

Pena, La

Peña

Mier de Santaolalla, La (Fuente, La)

SITIO "PEÑALONDINA"

Peña Londilla

Peñalendina

Peñalondina

SITIO "PERALOJO o LOS PERALOJOS" (Sitio próximo al pueblo de Sopenilla)

Bega de Santa Olalla, La (Peralojo)

Peralejo

Peralejo, El

Peralogo, El

Peraloja

Peralojo

Peraloxo

Peraloxo, El

Vega de Santa Olalla y Peralojo

Vega de Santa Olalla, La (Peraloxo)

SITIO "PRADO DE LÓPEZ" (Sitio de Sopenilla)

López, Los

SITIO "SAN JUAN o EL REGATO DE S. JUAN o LA REGATA DE S. JUAN o EL CANAL DE S. JUAN" (Sitio cercano al pueblo de Sopenilla)

San Juan

Santa Olalla (San Juan)

Vega de Santa Olalla, La (S. Juan)

Vega de Santa Olalla, La (San Juan)

SITIO "SAN MARTÍN o SUBIDA DE S. MARTÍN o EL PERNAL DE S. MARTÍN" (Sitio cercano al pueblo de Mata)



Bega de Santolaia, La (San Martín)  
 Elpernal  
 Huerta de San Martín, La  
 Huertas de San Martín, Las  
 Llana de San Martín, La  
 Mier de Santaolalla, La (San Martín)  
 Pernal  
 Pernal, El  
 Pornal de San Martín, El  
 San Martín  
 Santa Olalla (San Martín)  
 Vega de San Martín  
 Vega de San Martín, La  
 Vega de Santa Olalla, La (Arroyo de S. Martín, El)  
 Vega de Santa Olalla, La (S. Martín)  
 Vega de Santa Olalla, La (San Martín)  
 Vega de Santaolalla (San Martín)  
 Vega de Santaolalla, La (San Martín)

SITIO "TRABALLAO o TRABALLADO o TRABALLOS" (Sitio entre Rívero y Sopenilla, por lo que puede haber fincas que pertenezcan a uno u otro pueblo, según su ubicación)

Bega de Santa Olalla, La (Traballado)  
 Bega de Santolalla, La (Traballado)  
 Santa Olalla (Traballado)  
 Traballa  
 Traballado  
 Traballao  
 Traballao (Molino de la Escalera, El)  
 Traballar  
 Traballedo  
 Travallado  
 Vega de Santa Olalla, La (Travallado)

SITIO "EL FONTAÑÓN" (Sitio no localizado)

Bega de Santa Olalla, La (Fontañón, El)  
 Fontanon  
 Fontanon, El  
 Fontañón, El  
 Hontañón, El  
 Jontañón, El  
 Mier de Santaolalla, La (Fontañón)  
 Vega de Santa Olalla, La (Vontañón, El)

SITIO "EL REGAÑÓN" (Sitio no localizado)

Regañón, El

SITIOS NO LOCALIZADOS

Mier de Santa Olalla, La (Cavadas, Las)

Pandio  
 Santa Olalalla, La (Pedri, El)  
 Vega de Santa Olalla, La (Candano)  
 Vega de Santa Olalla, La (Cotejon, El)  
 Vega de Santa Olalla, La (Escaleron, El)  
 Vega de Santa Olalla, La (Llosa, La)  
 Vega de Santa Olalla, La (Moralleda, La)

## LA HUERTA DE LA RASILLA

(Una parte está en el pueblo de Mata y la otra en la mies de Santa Olalla)

NOMBRES DE LA HUERTA Y PUEBLO (polígonos urbanos: 59254 – 60254 – 60259 – 61256)

Bega de la Güerta de la Rasilla, La  
 Buerta de la Rasilla, La  
 Huerta de la Rasilla, La  
 Huerta de Rasilla, La  
 Larrasilla  
 Rasilla  
 Rasilla, La  
 Rasilla, Barrio de la  
 Rasilla, La  
 Rasillas, Las  
 Rassilla, Barrio de la  
 Rosilla, La  
 Rrasilla, La  
 Rusilla

SITIO "LA HUERTA DE VARGAS" (polígono urbano: 60259)

Huerta de Curabargas, La  
 Huerta del Cura, La

## MIES DE SOTILLA

(Está localizada al norte de la mies de La Agüera)

NOMBRE DE LA MIES

Bega de Sotilla, La  
 Lavega de Sotilla  
 Mier de Sotilla, La  
 Mier de Sutilla, La  
 Sotia  
 Sotilla  
 Sotilla, La  
 Sotillo



Vega de Sotilla, La  
Vega de Sotillo, La

SITIO "BAJORCADAS"

Bejorcadas, Las  
Berjorcada, La  
Vagorcatas, Las

SITIO "BESAYUCA o LA FUENTE BESAYUCA"

Bessaia  
Bessasuca

SITIO "DIEGO RIVERO"

Diego Rivero  
Prado de Diego de Ribero, El

SITIO "EL COJORQUÍO"

(En alguna escritura el Cojorquí está considerado como mies, incluye el molino de Rupeiz, hoy desaparecido)

Ajorquillo, El  
Barral, El  
Barral, El (Rupeiz)  
Bega de Sotilla, La (Cojorquillo)  
Borral, El  
Bural, El  
Burrall, El  
Cogorquío  
Cogorquío, El  
Cohorquillo  
Cohorquillo, El  
Cohorquío  
Cohorquío, El  
Cojoelquío  
Cojoquillo, El  
Cojorquillo  
Cojorquillo, El  
Cojorquillo, El (Rupeiz)  
Cojorquío  
Cojorquío, El  
Colorzio, El  
Coxorquillo, El  
Rupeiz  
Vega del Cojorquillo, La (Molino de Rupeiz, El)  
Vega de Sotilla, La (Burrall, El)

SITIO "GUIO o GINO o JINO"

(Resultado difícil de interpretar y hay varias versiones posteriores)

Vega de la Huera, La (Guío)  
(Tampoco pertenece a la mies de La Agüera sino a la de Sotilla o al pueblo de

Sovilla, pues está al norte del sitio de La Arenosa)

SITIO "EL MOLINO"

Vega de Sotilla, La (Molino, El)  
(Quizás se refiere al molino Rupeiz o al que años más tarde perteneció a Francisco Campuzano de sobrenombre "Cachurro", pudiendo ser el mismo molino)

SITIO "LA ARENOSA"

Arenosa, La

SITIO "LA HOYA" (Donde estaba años más tarde el molino de "Quico Cachurro")

Hoya, La

SITIO "LA LLANA"

Lallana  
Llana  
Llana, La

SITIO "LA MIMBRERA o ÁNIMAS"

(La Mimbrera debía estar en los alrededores de la parcela 645 del polígono 8)

Mimbrera, La  
Mimbrera, La (Fuente, La)  
Mimbrera, La (Sobilla)  
Mimbreras, Las  
Mimbrera  
Mimbrera, La  
Vimbrera, La

SITIO "LA SALCINERA"

Bega de la Salzinera, La  
Salzinera  
Salzinera, La  
Vega de Sotilla, La (Salzinera, La)

SITIO "LOS RABONES"

Rabon  
Rabon, El  
Rabones, Los  
Ravon, El

SITIO "LOS RIJONES"

Rejones, Los  
Rigones, Los  
Rijones, Los  
Rixones, Los  
Vega de Sotilla, La (Rijones, Los)



SITIO "ROSALCE o RÍO SALCES"

Hazas, Las y Vega de Sotilla (Rusalze)  
Rosalze  
Rosalzedo  
Rozalze  
Rusalce  
Rusalze

SITIO "SATURRIENTE"

Bega de Soturiente, La  
Bega de Soturiente, La  
Bega de Soturiente, La  
Saturiente  
Solorriente  
Sotorrente  
Sotorriente  
Sotorrunta  
Soturiente  
Soturriente  
Soturriente  
Vega de Sotilla, La (Soturiente)  
Vega de Soturiente, La

SITIOS NO ENCONTRADOS

Bega de Saturiente, La (Ballina, La)  
Bega de Saturiente, La (Tajelos)  
Hazas, Las y Vega de Sotilla (Canal, El)  
Hazas, Las y Vega de Sotilla (Coteron, El)  
Vega de Sotilla, La (Limpiado)  
Vega de Sotilla, La (Llen de Mata)  
Vega de Sotilla, La (Prado, El)  
Vega de Sotilla, La (San Juan)  
Uneras de Sotillo, Las

SITIO "EL NOGALÓN" (No encontrados)

Nogalon, El  
Hazas, Las y Vega de Sotilla (Nogalon, El)  
Hazas, Las y Vega de Sotilla (Pelambre, La) (La Pelambre es un sitio de la mies de la Agüera)

SITIO "LA ABEJA" (No encontrados)

Bega de Sotilla, La (Labejo)  
Labeja

SITIO "LA ARCILLAJA" (No encontrados)

Arzillega  
Zillega, La

SITIO "LAS AZAS o HAZAS" (No encontrados)

Azas de Sotilla, La  
Hazas, Las  
Hazas, Las y Vega de Sotilla  
Hazas, Las y Vega de Sotilla y Mier de la Mimbrera  
Sotilla (Hazas, Las)  
Hazes, Las

SITIO "ENTRE FUENTES" (No encontrados)

Fuentes, Las  
Mier de Sotilla, La (Entre las Fuentes)

SITIO "ENTRE LOS PUENTES" (No encontrados)

Puentes, Las  
Bega de Sotilla, La (Entre las Puentes)  
Bega de Sotilla, La (Entre los Puentes)  
Entre las Puentes  
Entre los Puentes  
Entre Puentes  
Entrelaspuentes  
Vega de Sovilla, La (Entre las Puentes)

SITIO "PEÑAMUYGORDA"

Peñamingorda  
Sotilla y Peñamingorda

**MIES DE TAJELOS o TAGELOS**

(Está al sur de las mieses de Santa Olalla y Quintana y en algunos casos no resulta fácil saber a cual de ellas pertenece una finca que esté entre ellas)

NOMBRES DE LA MIES

Bega de Tagelos, La  
Bega de Tajelos, La  
Bega de Taxelos, La  
Mier de Tagelos  
Mier de Tagelos, La  
Mier de Tajelos, La  
Mier de Taxelos, La  
Tagela  
Tagelos  
Tajelo  
Tajelos  
Tajeros  
Taxelos  
Taxilos  
Talexos



Vega de Tagelos, La  
Vega de Tajelos, La  
Vega de Taxelos, La

SITIO "CEJÁN o CEAJÁN o CIJÁN"

Bega de Tajelos, La (Ciajan)  
Ziajan  
Zijan  
Zeajal  
Zeajan  
Zedaxan  
Zejan  
Vega de Zeagan, La

SITIO "CERRACÍN o LA PORTILLA DE CERRACÍN"

Zerrazin  
Zerrezin

SITIO "EL ACEBO"

Azebo, El  
Hazebo, El

SITIO "EL ARGUMAL o EL ALMUAL"

Argumal Bega de Tajelos, El  
Argumal, El  
Armujal, El  
Bega de Tajelos, La (Argumal, El)  
Bega de Taxelos, La (Argumal, El)

SITIO "EL CAMPINO" (Parte de este sitio corresponde a la mies de Santa

Olalla)  
Campino  
Campino, El  
Campinos, Los  
Capino

SITIO "EL CEPO"

Elzepo  
Vega de Tagelos, La (Zepo, El)  
Zepo, El

SITIO "EL HORNERO o EL HORNEDO o JORNERO"

(En alguna escritura aparece como formando parte de la mies de La Quintana)  
Bega de Tajelos, La (Ornero)  
Hornera  
Hornera, La  
Hornero  
Jornero

SITIO "FUENTE CIÁN o FUENTECIÁN" (Es también parte de la mies de

Cabañas)  
Fontridian  
Jantizian  
Jentizian  
Juntizian  
Tajelos (Juntian)  
Vega de Tajelos, La (Jontizian)  
Zuntizian

SITIO "JAZALBÍN"

(En alguna escritura aparece como formando parte de la mies de La Quintana)  
Elzalbin  
Gazalbin  
Vega de Azalbin, La

SITIO "LA CRUZ"

Cruz, La

SITIO "LA HOYA"

Bega de Taxelos, La (Xoia, La)  
Vega de Tajelos, La (Hoya)

SITIO "LA LLOSA"

Bega de San Olalla, La (Llosa, La)  
Bega de Santa Olalla, La (Llosa, La)  
Llosa  
Llosa, La  
Lllosa  
Llosas, Las  
Mier de la Llosa, La  
Vega de Santa Olalla, La (Llosa, La)

SITIO "LA QUINTANA" (Se ha desarrollado aparte como mies)

Bega de Tajelos, La (Quintana, La)  
Vega de Tagelos, La (Quintana, La)  
Vega de Taxelos, La (Quintana, La)

SITIO "LA SERNA"

Huerta de la Serna, La  
Lasena  
Lasenia  
Laserna  
Bega de la Serna, La  
Bega de Tajelos, La (Serna, La)  
Serna, La  
Serna, La (Vega de Tajelos)  
Serna, La y Gandara  
Sernal, El



Vega de Tajelos, La (Serna, La)

SITIO "LAS LINDES" (Hay sitios con este nombre en otras mieses)

Bega de Tajelos, La (Lindes, Las)

Entre las Lindes

Lin de Taxelos, Las

Lindes de Tagelos, Las

Lindes de Tajelos, Las

Lindes, Las

Mier de Tajelos, La (Entre las Lindes)

Vega de Tajelos, La (Lindes, Las)

Vega de Taxelos, La (Lindes, Las)

SITIO "MARICASTELLANA" (A causa de la proximidad de la mies de Santa Olalla, puede que en 1752 alguien creyera que este sitio pertenecía a ella)

Maricastallana

Maricastellana

Mier de Santaolalla, La (Maricastellana)

Vega de Santa Olalla, La (Maricastellana)

SITIO "REBOLLOS o RIBOLLOS"

Bega de Tajelos, La (Rebollos)

Rebolledo

Rebollo

Rebollo, El

Rebollos

Revollo

Revollo, El

Revollos

Revollos, Los

Vega de Tajelos, La (Rebollos)

Vega de Tajelos, La (Revollos)

SITIO "ZAMPALLONES - LA FUENTE DE ZAMPALLONES" (A causa de la proximidad de la mies de Santa Olalla, puede que en 1752 alguien creyera que este sitio pertenecía a ella. La fuente de Zampallones está localizada en la parcela 668 del polígono catastral 1)

Bega de Tajelos, La (Zampallanes)

Zampallones

Zampello

Zampellones

Zanpallones

Vega de Santa Olalla, La (Zampallones)

SITIOS NO LOCALIZADOS

Bega de Tajelos, La (Mazo, El)

Bega de Tajelos, La (Retura, La)

Mier de Tajelos, La (Santo los Perales)

Tagelos y Mier de Llano (Espino, El)

Vega de Tajelos La (Carraleja)

Vega de Tajelos, La (Peral, El)

## MIES DE TRASCUETO o TRESCUETO

NOMBRES DE LA MIES

Bega de Trascueto, La

Bega de Tres Qüeto, La

Bega de Tresqüeto, La

Mier de Tras Cueto, La

Mier de Trescueto, La

Tras Cueto

Tras Qüeto

Trascueto

Trasqüeto

Tres Cueto

Tres Qüeto

Tresqüeto

Vega de Tasqüeto, La

Vega de Tras Cueto, La

Vega de Trasqüeto, La

Vega de Tres Cueto, La

Vega de Tres Cuetos, La

Vega de Tres Qüeto, La

SITIO "BALASAJO" (Este sitio se considera también como de la mies de La Agüera)

Baltasajo

Batresajo

SITIO "CAMINÍO"

Caminio

Tres Cueto (Caminio)

Vega Tres Cuetos, La (Camenio)

SITIO "LA FUENTE" (Localizada en La Llana dentro de "la cerrada de Trascueto", pero hacia el año 1973 se sacó fuera de ella a un abrevadero público para el ganado)

Fuente, La

Lafuente

SITIO "LA LLANA"

Lallana

Llana

Llana, La



SITIO "HOCEJO"

Gozejo  
Gozejo, El  
Huerta de Ozexo, La  
Hozejo, El  
Jozejo  
Jozexo  
Ozejo

SITIO "RESMOLDO"

Vega Tres Cuetos, La (Resmaldo)

SITIO "SANTA ÁGUEDA"

Bega de Trascueto, La (Santa Agida)  
Santa Ageda  
Santa Agueda

SITIO "CAMPO DE LAS HAZAS" (No localizado)

Bega de Tresqüeto, La (Campo las Hazas)  
Campo de las Hazas, El  
Campolashazas  
Campo las Hazas



CENTRO DE ESTUDIOS  
MONTAÑESES



Ayuntamiento de  
San Felices de Buelna